0 5 10 35 50 m

ESCALA 1:500 1 centímetro = 5 metros



1 PLANTA DE IMPLANTAÇÃO
ESCALA 1:500

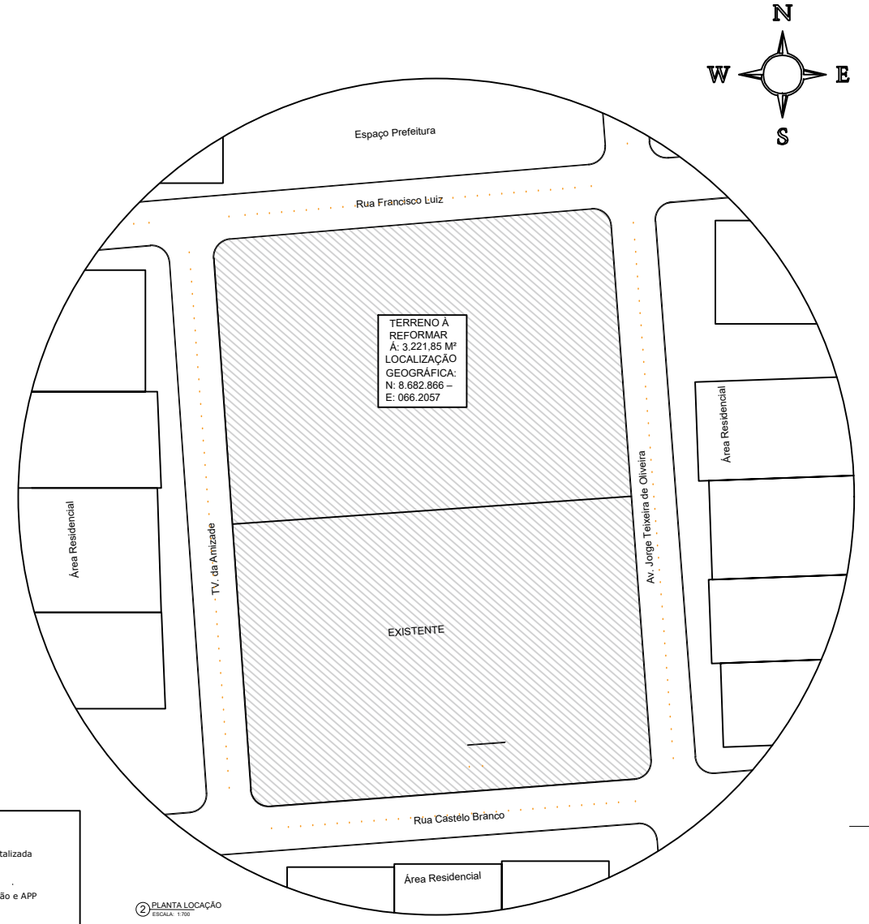

2 PLANTA LOCAÇÃO
ESCALA 1:700

LEGENDA:

- Área da praça a ser demolida e revitalizada
- Área Prevista destinada a arborização e APP
- Área do raio de 30 metros apartir da menor cota
- Poste Rede Elétrica
- Poste Iluminação led
- Árvore ornamental existente (Não nativa)

XGTX ENGENHARIA

CNPJ: 32.300.342/0001-13
CREA/RO 8918-EM
CAU PJ42355-1
www.gtx.eng.br

DATA CERTIFICADA	REVISÃO 01	
	DESENVOLVIMENTO INICIAL	ART: 8500490214
	MODIFICAÇÃO	AUTOR(A)
ASSINATURA: Amanda Novais Loredo de Melo Dutra:01280334282 — Assinado de forma digital por Amanda Novais Loredo de Melo Dutra:01280334282 Dados: 2026.06.25 11:34:12 -04'00'	OBRA: REVITALIZAÇÃO DA PRAÇA VÓ MARIANA	CNPJ: 84.745.389/0001-94
GTX ENGENHARIA RESP. TÉCNICO	CLIENTE: PREFEITURA MUNICIPAL DE SÃO FELIPE DO OESTE	ESCALA: INDICADA
	LOCAL: AV. JORGE TEIXEIRA, ESQ. COM RUA CASTELO BRANCO E FRANCISCO LUIZ, CENTRO.	ÁREA: 3221,78 M²
	MUNICÍPIO: SÃO FELIPE DO OESTE/RO	FOLHA: 01/05
	TÍTULO: PROJETO ARQUITETONICO	
	CONTEÚDO: PLANTA DE DEMOLIÇÃO	

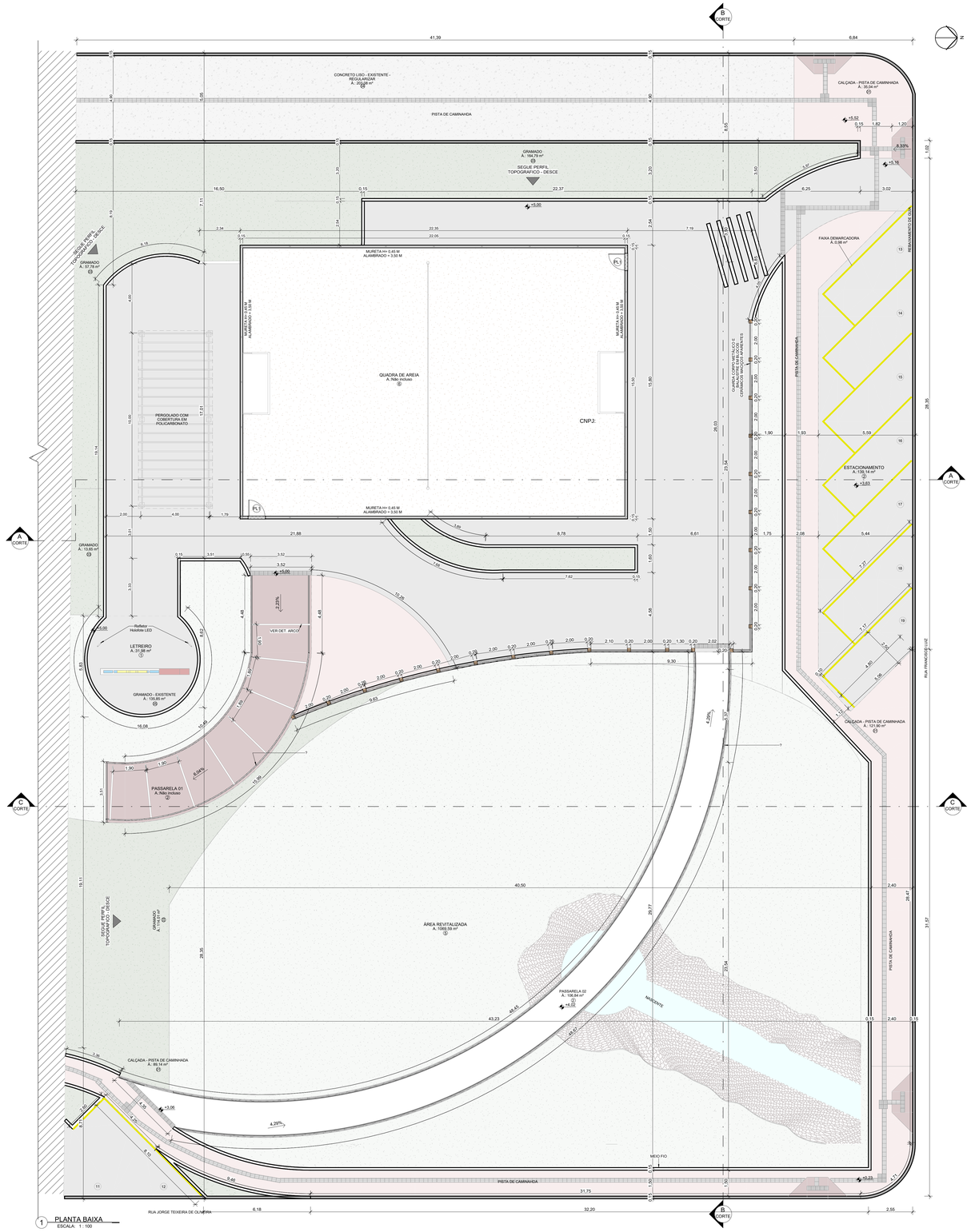

1 PLANTA BAIXA
ESCALA: 1 : 100

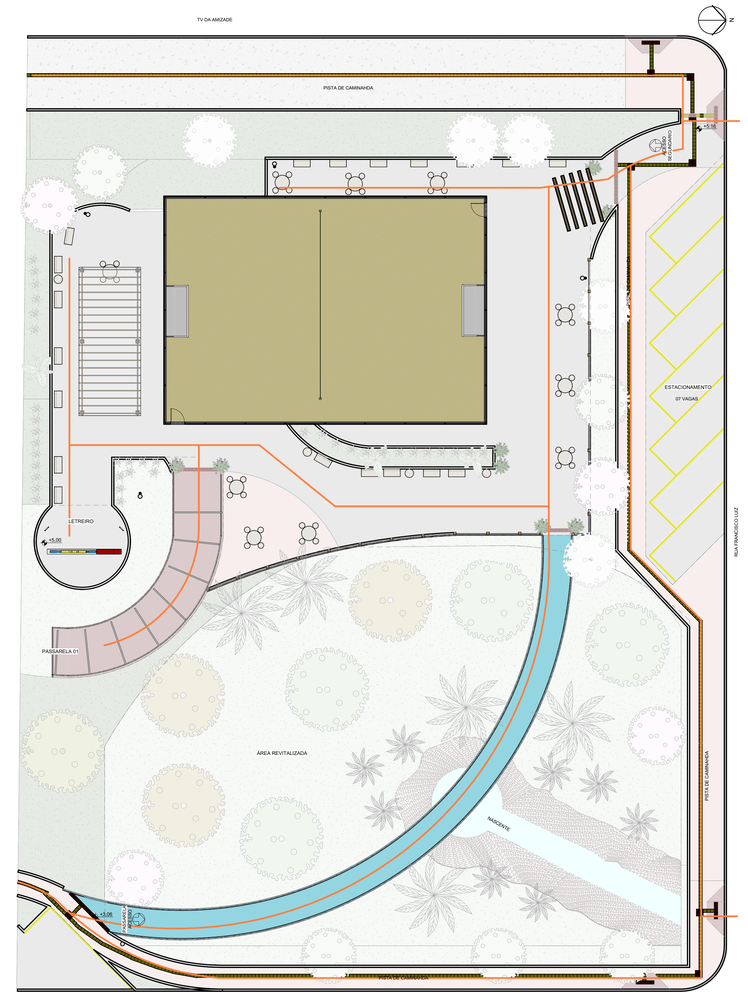

2 ROTA ACESSIVEL
ESCALA: 1 : 150

NOTAS

- PISTA DE CAMINHADA POSSUI EXTENSÃO DE APROXIMADAMENTE 305 METROS
- PISTA DE CAMINHADA ACOMPANHA PERFIL TOPOGRAFICO DA RUA
- ACESSO AOS ESTACIONAMENTOS DEVEM POSSUIR MEIO FIO REBAIXADO
- CALÇADAS EXISTENTE DEVERÃO SER REGULARIZADAS, ESPESSUA 2 cm

ACESSIBILIDADE:

- OS MEIOS FIOS DEVEM SER INSTALADOS CONFORME DETALHE EM PROJETO, DE MODO QUE SEJAM CRIANDO BARREIRAS EDIFICADAS.
- OS PISOS DEVEM POSSUIR SUPERFICIES REGULAR, FIRMES, ESTÁVEL E NÃO TEPIDANTE PARA DISPOSITIVOS COM RODAS E ANTIDERRAPANTES, SOB QUALQUER CONDIÇÃO (SECO OU MOLHADO).
- A INCLINAÇÃO TRANSVERSAL DA SUPERFÍCIE DEVE SER DE ATÉ 2 % PARA PISOS INTERNOS E DE ATÉ 3 % PARA PISOS EXTERNOS. A INCLINAÇÃO LONGITUDINAL DA SUPERFÍCIE DEVE SER INFERIOR A 5 %.

TABELA DE PISO

CÓD.	DESCRIÇÃO	ÁREA	VOLUME
01	CONCRETO LISO, ESPESSURA 8 CM, NÃO ARMADO	834,98 m²	50,10 m³
02	CONCRETO LISO, ESPESSURA 8 CM, ARMADO	167,67 m²	10,06 m³
03	GRAMA	411,45 m²	20,57 m³
04	CONCRETO LISO - EXISTENTE - REGULARIZAR	1143,59 m²	4,00 m³
05	GRAMA - EXISTENTE	130,85 m²	57,18 m³
06	AREIA	341,79 m²	34,18 m³

TABELA MEIO FIO

DESCRIÇÃO	COMP. TOTAL (M)
MEIO FIO - CURVO	66,82
MEIO FIO - RETO	239,52
MEIO FIO - RETO - EXISTENTE	206,88

TABELA PORTA

CÓD	DESCRIÇÃO	LARG.	ALT.	QUANT.
PL1	PORTA EM ALAMBRADO COM 01 FOLHA DE ABRIR	1,00	2,10	2

LEGENDA PISO TÁTIL

SIMBOLO	MODELO	DESCRIÇÃO
0,25 / 0,25		PISO TÁTIL ALERTA
0,25 / 0,25		PISO TÁTIL DIRECIONAL

NOTA: DIFERENCIAÇÃO DE CORES ENTRE PISO TÁTIL DIRECIONAL E PISO TÁTIL DE ALERTA APENAS PARA REPRESENTAÇÃO EM PROJETO. AMBOS SÃO EXECUTADOS EM COR AMARELO PARA CONTRASTE DE LUMINÂNCIA COM O PISO DO ENTORNO, CONFORME ITEM 5.6.2 DA ABNT NBR 16.537/2016

TABELA ELEMENTOS DE ACESSIBILIDADE

CÓD.	QUANT.	DESCRIÇÃO	MATERIAL
P-A	109	PISO TÁTIL DE ALERTA	CONCRETO
P-T	657	PISO TÁTIL DIRECIONAL	CONCRETO

LEGENDAS

ROTA ACESSÍVEL PÚBLICO - ENTRADAS PRINCIPAIS - RUA FRANSCISCO LUZ E CASTELO BRANCO

NOTAS:

- TODAS AS ROTAS ACESSÍVEIS E SAIDAS DE EMERGÊNCIAS DEVEM ESTAR DESOBSTRUIDAS E SEM MOBILIÁRIO OU EQUIPAMENTO QUE IMPEÇA A CIRCULAÇÃO
- O PROJETO DE ACESSIBILIDADE UTILIZOU COMO BASE OS PROJETOS DE ARQUITETURA
- DESNIVEIS DE QUALQUER NATUREZA DEVE SER EVITADO EM ROTA ACESSIVEL, EVENTUAIS DESNIVEIS NO PISO ATÉ 5MM DISPENSA TRATAMENTO ESPECIAL.

O PISO TÁTIL DEVE ATENDER AS SEGUINTES CARACTERISTICAS:
a) SER ANTIDESLIZANTE EM QUALQUER CONDIÇÃO;
b) TER CONTRASTE VISUAL COM O PISO TÁTIL DO PISO ADJACENTE, DE FORMA A SER CLARAMENTE PERCEBIDA POR PESSOAS COM DEFICIÊNCIA VISUAL QUE UTILIZAM A TECNICA DA BENGALA LONGA;
c) TER CONTRASTANTE EM RELAÇÃO AO PISO ADJACENTE DE FORMA A SER PERCEBIDO POR PESSOAS DE BAIXA VISÃO;
d) ATENDER AS CARACTERISTICAS DE DESENHO, RELEVO E DIMENSÕES DE ACORDO COM A NORMA ABNT NBR 16537/2016.

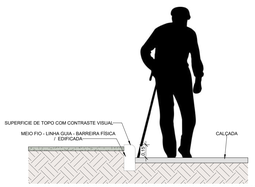

LINHA GUIA: QUALQUER ELEMENTO NATURAL OU EDIFICADO QUE POSSA SER UTILIZADO COMO REFERÊNCIA DE ORIENTAÇÃO DIRECIONAL POR TODAS AS PESSOAS, ESPECIALMENTE COM DEFICIÊNCIA VISUAL QUE UTILIZAM BENGALA LONGA PARA RASTREIO - NBR 16537/2016 - ITEM 3.14.

DET. BARREIRA FÍSICA
ESCALA: 1 : 25

GTX ENGENHARIA
CNPJ 37.000.340/0001-13
CREA-RO 2020/D
CAU PJ42559-1
www.gtx.eng.br

DATA CERTIFICADA	PROJETO EXECUTIVO	
	MODIFICAÇÃO	ART: 8500490214
ASSINATURA: Amanda Novais Loredo de Melo Dutra:01282033428 2 Assinado de forma digital por Amanda Novais Loredo de Melo Dutra:01282033428 2 Dados: 2024.06.25 113508 -04'00'	OBRA: REVITALIZAÇÃO DE PRAÇA VÓ MARIANA	CNPJ: 84.745.389/0001-94
	CLIENTE: PREFEITURA MUNICIPAL DE SÃO FELIPE D'OESTE	ESCALA: Como indicado
	LOCAL: AV. JORGE TEIXEIRA, ESQ. COM RUA CASTELO BRANCO E FRANCISCO LUZ, CENTRO	ÁREA DO PROJETO:
	MUNICIPIO: SÃO FELIPE D'OESTE - RO	AREA: 3221,78 m²
GTX ENGENHARIA RESP. TÉCNICO	TITULO: PROJETO ARQUITETONICO	FOLHA: 02/05
	CONTEUDO: PLANTA BAIXA.	

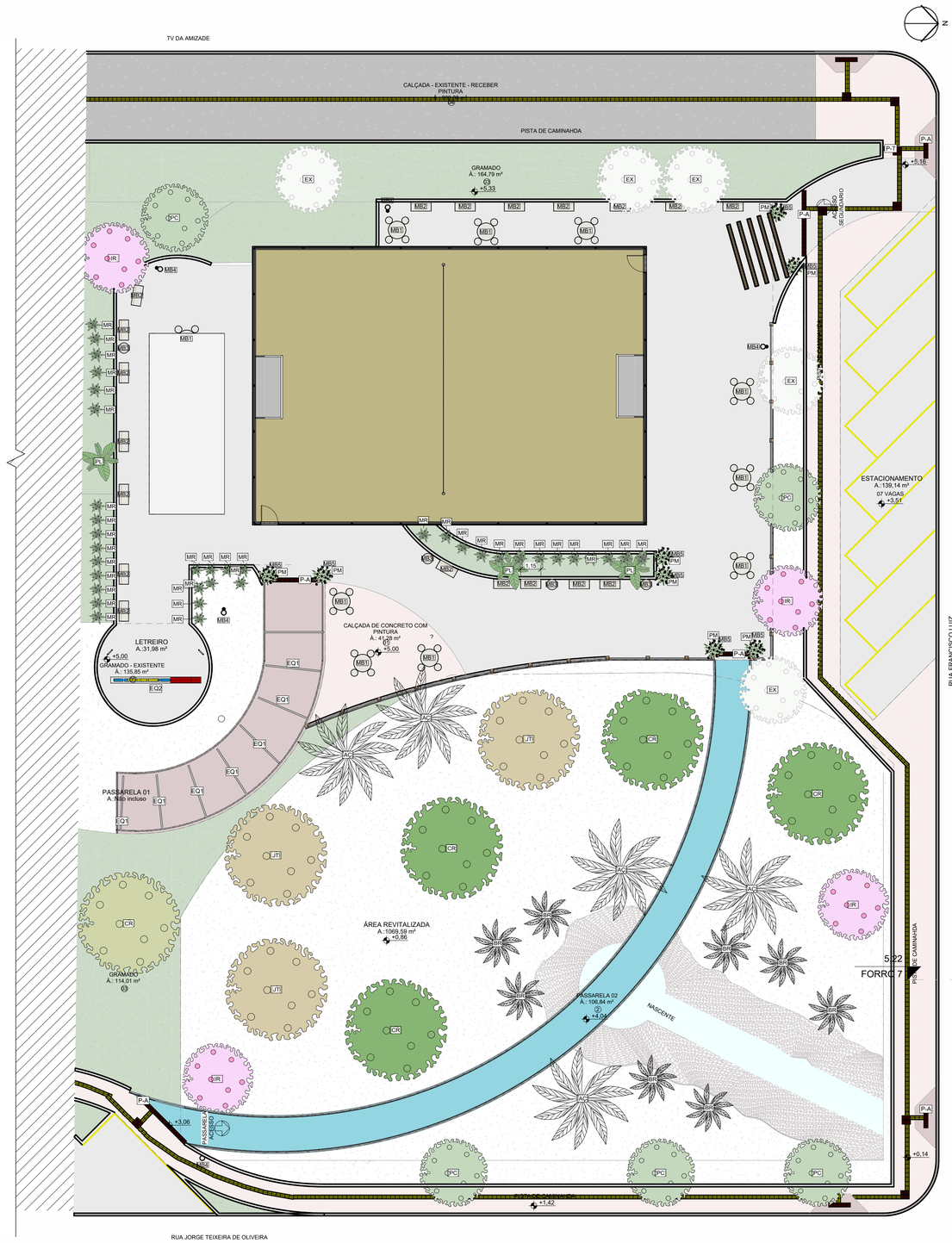

MOBILIÁRIO E EQUIPAMENTO

COD.	DESCRIÇÃO	QUANT.
MB1	CONJUNTO DE BANCO COM MESA TAMPO REDONDO EM CONCRETO	10
MB2	BANCO DE CONCRETO PRE-FABRICADO COM ENCOSTO, DIM.: 115 X 50 X 45 cm, ACABAMENTO EM CONCRETO APARENTE, FIXAÇÃO POR CHUMBAMENTO COM CONCRETO	19
MB3	BANCO CIRCULAR DE CONCRETO PRE-FABRICADO, DIM.: 60 X 40 cm, ACABAMENTO EM CONCRETO APARENTE, INSTALAÇÃO POR APOIO SOBRE PISO	4
MB4	LIXEIRA REDONDA SUSPENSA	5
MB5	VASO DE PLANTA REDONDO ALTO 40X70	8
EQ1	ARCO EM TUBO DE AÇO GALVANIZADO, DIM.: 80 (3"), COM PINTURA ANTICORROSIVA, COMP.: 10,12 m	8
EQ2	LETREIRO "<3 SÃO FELIPE" EM CONCRETO, ACABAMENTO PINTURA,	2
EQ3	LETREIRO EM CHAPA DE AÇO, QUANT.: 14 UND, ALT.: 20 CM	1
EQ4	PERGOLADO 10,00 X 4,00 M	1
EQ5	PLACA METÁLICA REVESTIDA COM PLACA CIMENTICIA, ACAB.: PINTURA ACRÍLICA BRILHOSA, FIXAÇÃO: CHUBAMENTO EM ESTRUTURA DE CONCRETO	2
EQ6	TRAVES PARA QUADRA DE FUTEBOL	2
EQ7	POSTES COM REDE DE VOLEI	1
P-A	PISO TATIL DE ALERTA	104
P-T	PISO TÁTIL DIRECIONAL	657



3 Ortogonal 3D
ESCALA:

QUADRO DE VEGETAÇÃO

CÓD.	NOME / NOME CIENTIFICO	QUANT.	TIPO
MR	MOREIA BRANCA - Dietes Iridioides	37	ARBUSTO
PM	PRIMAVERA - Bougainvillea Glabra	8	ARBUSTO
CR	CEDRO ROSA - Cedrela Fissilis	5	ARVORE FRUTIFERA
JT	JATOBA - Hymenaea Stigonocarpa	3	ARVORE FRUTIFERA
IR	IPÊ ROSA - Tabebuia Impetiginosa	4	ARVORE ORNAMENTAL
PC	PATA DE VACA	7	ARVORE ORNAMENTAL
EX	VEGETAÇÃO EXISTENTE - A PERMANECER	5	ARVORE ORNAMENTAL
AÇ	AÇAI - Euterpe Oleracea	5	PALMEIRA
BR	BURITI - Maurtia Flexuosa	8	PALMEIRA
PL	PALMEIRA RABO DE RAPOSA - Wodyetia Bifurcata	3	PALMEIRA

Total geral: 85



6 Ortogonal 3D
ESCALA:



O guarda-corpo, segundo a NBR 14718 (2019) e a NBR 9050, possui como uma de suas condições de projeto a altura mínima exigida – 1,10m em relação ao piso acabado considerado, até o topo de seu peitoril.
Os corrimãos devem ser instalados em rampas e escadas em ambos os lados, a 0,92 m e a 0,70 m do piso, medidos da face superior até o bocel ou quina do degrau (no caso de escadas) ou do patamar, acompanhando a inclinação da rampa, conforme mostra a NBR 9050: 2020.

TABELA DE PISO

CÓD.	DESCRIÇÃO	ÁREA	VOLUME
01	CONCRETO LISO, ESPESSURA 6 CM, NÃO ARMADO	834,98 m²	50,10 m³
02	CONCRETO LISO, ESPESSURA 6 CM, ARMADO	167,67 m²	10,06 m³
03	GRAMA	411,45 m²	20,57 m³
04	CONCRETO LISO - EXISTENTE - REGULARIZAR	203,08 m²	4,06 m³
05	GRAMA - EXISTENTE	1142,33 m²	57,12 m³
06	AREIA	341,79 m²	34,18 m³

TABELA MEIO FIO

DESCRIÇÃO	COMP. TOTAL (M)
MEIO FIO - CURVO	66,82
MEIO FIO - RETO	239,52
MEIO FIO - RETO - EXISTENTE	206,86

TABELA DE CORRIMÃO E GUARDA CORPO

DESCRIÇÃO	COMP. TOTAL (M)	ALTURA	LOCAL
CORRIMÃO E GUARDA CORPO METÁLICO	97,29	1,10	PASSARELAS
GUARDA CORPO EM AÇO GALVANIZADO	43,63	0,00	PRAÇA

7 VISTA Elevação frontal Passarela 01
ESCALA: 1 : 75

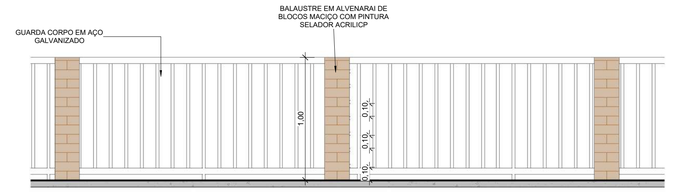

11 VISTA DETALHE GUARDA CORPO
ESCALA: 1 : 25



10 VISTA Elevação direita
ESCALA: 1 : 75



9 VISTA Lateral Passarela 02
ESCALA: 1 : 100

O guarda-corpo, segundo a NBR 14718 (2019) e a NBR 9050, possui como uma de suas condições de projeto a altura mínima exigida – 1,10m em relação ao piso acabado considerado, até o topo de seu peitoril.
Os corrimãos devem ser instalados em rampas e escadas em ambos os lados, a 0,92 m e a 0,70 m do piso, medidos da face superior até o bocel ou quina do degrau (no caso de escadas) ou do patamar, acompanhando a inclinação da rampa, conforme mostra a NBR 9050: 2020.

DESCRIÇÃO	QUANT.	ÁREA
BALAUSTRE EM TIJOLO MACIÇO APARENTE	22 UND	4,40 m²

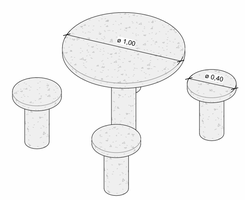

2 PERSPECTIVA CONJUNTO DE MESA
ESCALA:

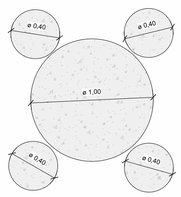

4 DET. CONJUNTO DE MESA
ESCALA: 1 : 25

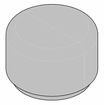

8 PERSPESTIVA BANCO DE CONCRETO REDONDO
ESCALA:



15 CORTE - BANCO REDONDO
ESCALA: 1 : 20

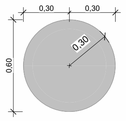

16 VISTA SUPERIOR - BANCO REDONDO
ESCALA: 1 : 20

1 PLANTA BAIXA - LAYOUT
ESCALA: 1 : 150

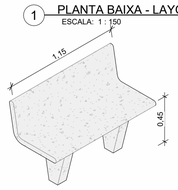

5 PERSPECTIVA BANCO DE CONCRETO
ESCALA:

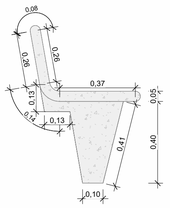

12 CORTE - BANCO CONCRETO
ESCALA: 1 : 15

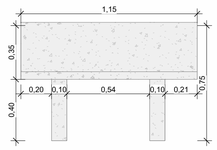

13 VISTA FRONTAL - BANCO CONCRETO
ESCALA: 1 : 20



14 VISTA SUPERIOR - BANCO CONCRETO
ESCALA: 1 : 20

XGTX ENGENHARIA
CNPJ:32.300.342/0001-13
CREA/RO 8918-EM
CAU PJ42305-1
www.gtx.eng.br

DATA CERTIFICADA

ASSINATURA:
Amanda Novais Loredo de Melo Dutra:01280 3428234282
Assinado de forma digital por Amanda Novais Loredo de Melo Dutra:01280342823 Dados: 2026.06.25 11:36:06 -04'00'

GTX ENGENHARIA
RESP. TÉCNICO

PROJETO EXECUTIVO
MODIFICAÇÃO
ART: 8500490214

OBRA:	REVITALIZAÇÃO DE PRAÇA VÓ MARIANA
CLIENTE:	PREFEITURA MUNICIPAL DE SÃO FELIPE D'OESTE
LOCAL:	AV. JORGE TEIXEIRA, ESQ. COM RUA CASTELO BRANCO E FRANCISCO LUIZ, CENTRO
MUNICÍPIO:	SÃO FELIPE D'OESTE - RO
TÍTULO:	PROJETO ARQUITETONICO
CONTEÚDO:	PLANTA DE LAYOUT E PAISAGISMO
CNPJ:	84.745.389/0001-94
ESCALA:	Como indicado
ÁREA DO PROJETO:	
ÁREA:	3221,78 m²
FOLHA:	03/05



2 Elevação de topo
ESCALA: 1 : 20

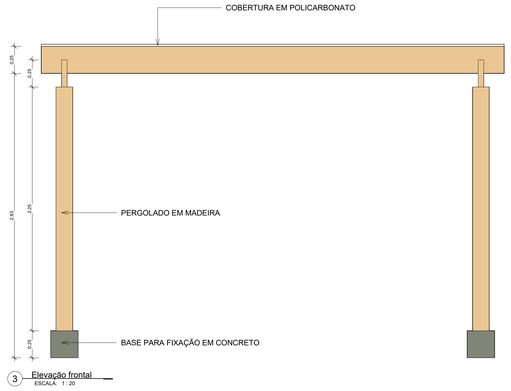

3 Elevação frontal
ESCALA: 1 : 20

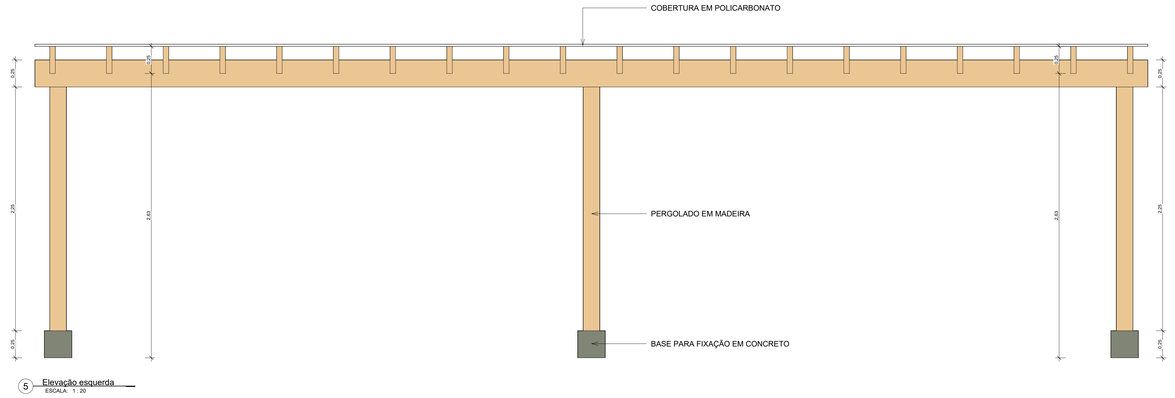

5 Elevação esquerda
ESCALA: 1 : 20

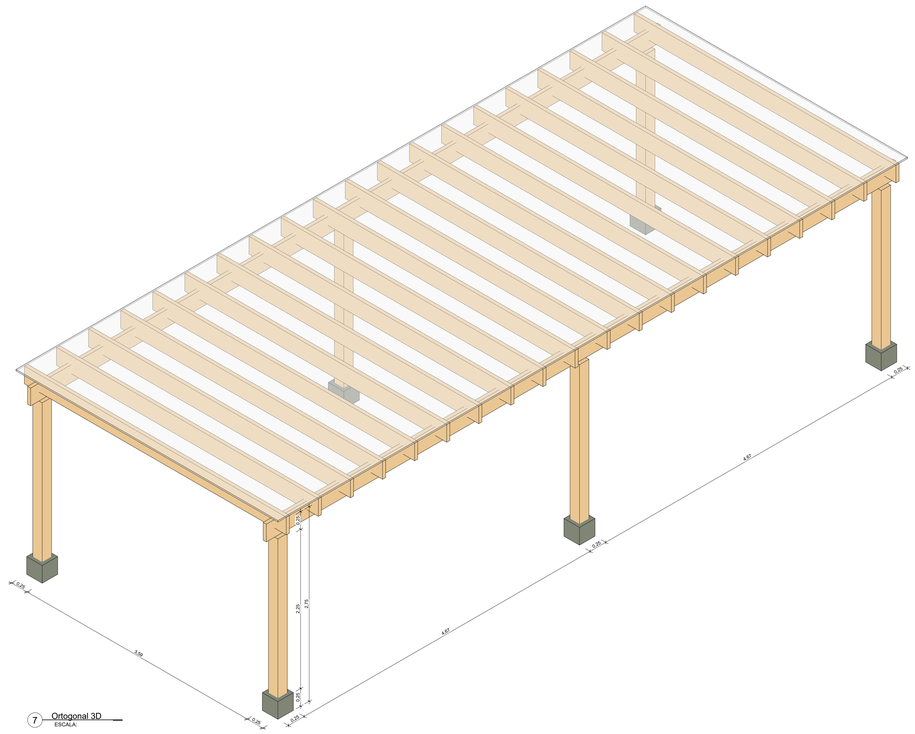

7 Ortogonal 3D
ESCALA:

EQ1	ARCO EM TUBO DE AÇO GALVANIZADO, DIM.: 80 (2"), COM PINTURA ANTICORROSIVA, COMP.: 10,12 m	8
EQ2	LETREIRO "+3 SÃO FELIPE" EM CONCRETO, ACABAMENTO PINTURA.	2
EQ3	LETREIRO EM CHAPA DE AÇO, QUANT.: 14 UND, ALT.: 20 CM	1
EQ4	PERGOLADO 10,00 X 4,00 M	1
EQ5	PLACA METÁLICA REVESTIDA COM PLACA CIMENTICIA, ACAB.: PINTURA ACRÍLICA BRILHANSA. FIXAÇÃO: CHUMBAMENTO EM ESTRUTURA DE CONCRETO	2
EQ6	TRAVES PARA QUADRA DE FUTEBOL	2
EQ7	TELA DE CONTENÇÃO DE VÔLEI	1
P-1	PISO TÁTIL DE ALERTA	164
P-3	PISO TÁTIL DIRECIONAL	657



1 VISTA 3D - LETREIRO
ESCALA:



6 DET. LETREIRO - VISTA FRONTAL
ESCALA: 1 : 25

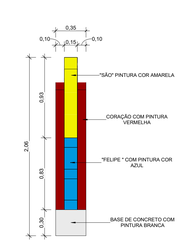

8 DET. LETREIRO - VISTA LATERAL
ESCALA: 1 : 25

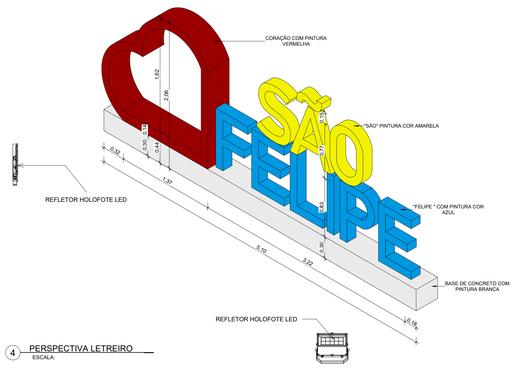

4 PERSPECTIVA LETREIRO
ESCALA:

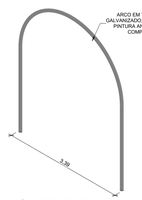

10 PERSPECTIVA ARCO
ESCALA:



11 DET. ARCO - VISTA LATERAL
ESCALA: 1 : 50

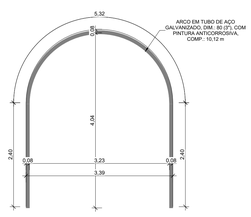

12 DET. ARCO - VISTA FRONTAL
ESCALA: 1 : 50

XGTX
www.gtx.eng.br
CNPJ 32.300.342/0001-13
CREA-RO 2020/D
GALFUAE2000-11

DATA CERTIFICADA

ASSINATURA: Amanda Novais Loredo de Melo Dutra:01280334282 Assinado de forma digital por Amanda Novais Loredo de Melo Dutra:01280334282 Dados:2021.04.12 11:04:57 -04'00'

GTX ENGENHARIA
RESP. TÉCNICO

PROJETO EXECUTIVO	
MODIFICAÇÃO	ART: 8500490214
OBRA: REVITALIZAÇÃO DE PRAÇA VÓ MARIANA	CNPJ: 84.745.389/0001-94
CLIENTE: PREFEITURA MUNICIPAL DE SÃO FELIPE D'OESTE	ESCALA: Como indicado
LOCAL: AV. JORGE TEIXEIRA, ESQ. COM RUA CASTELO BRANCO E FRANCISCO LUIZ, CENTRO	ÁREA DO PROJETO:
MUNICÍPIO: SÃO FELIPE D'OESTE - RO	ÁREA: 3221,78 m²
TÍTULO: PROJETO ARQUITETONICO	FOLHA: 04/05
CONTEÚDO: DETALHES: PORTICO ENTRADA, LETREIRO, ARCO PASSARELA E PERGOLADO	



1 CORTE A A
ESCALA: 1 : 125



2 CORTE B B
ESCALA: 1 : 100

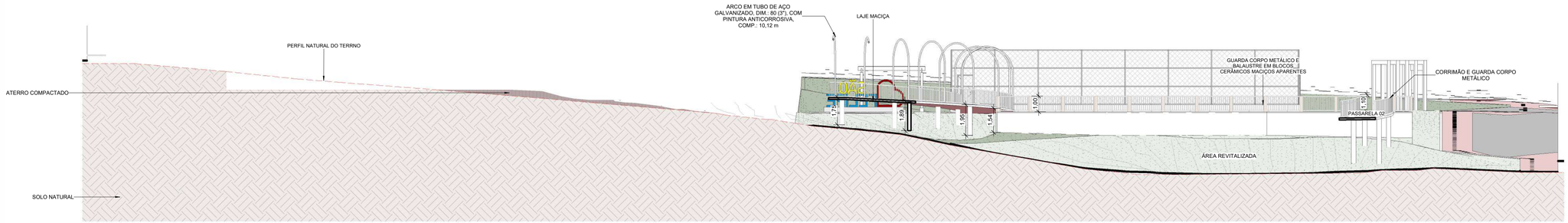

3 CORTE C C
ESCALA: 1 : 150

GTX ENGENHARIA
CNPJ:32.300.342/0001-13
CREA/RO 8918-EM
CAU PJ42555-1
www.gtx.eng.br

DATA CERTIFICADA

ASSINATURA:
Amanda Novais Loredo de Melo Dutra:01280334282
Assinado de forma digital por Amanda Novais Loredo de Melo Dutra:01280334282 Dados: 2026.06.25 11:37:47 -04'00'

GTX ENGENHARIA
RESP. TÉCNICO

PROJETO EXECUTIVO
MODIFICAÇÃO
ART: 8500490214

OBRA: REVITALIZAÇÃO DE PRAÇA VÓ MARIANA
CNPJ: 84.745.389/0001-94
CLIENTE: PREFEITURA MUNICIPAL DE SÃO FELIPE D'OESTE
ESCALA: Como indicado
LOCAL: AV. JORGE TEIXEIRA, ESQ. COM RUA CASTELO BRANCO E FRANCISCO LUIZ, CENTRO
ÁREA DO PROJETO:
MUNICÍPIO: SÃO FELIPE D'OESTE - RO
ÁREA: 3221,78 m²
TÍTULO: PROJETO ARQUITETONICO
FOLHA: 05/05
CONTEÚDO: CORTES