

LOCALIZAÇÃO-IMPLANTAÇÃO
ESCALA: 1 : 100

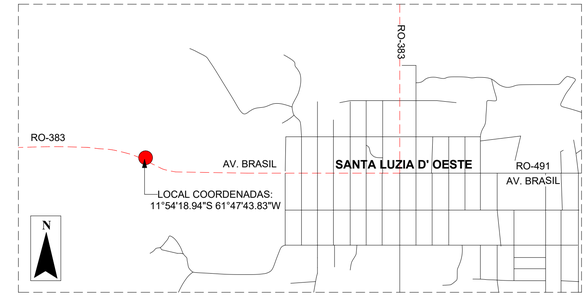

SITUAÇÃO
ESCALA: 1 : 200

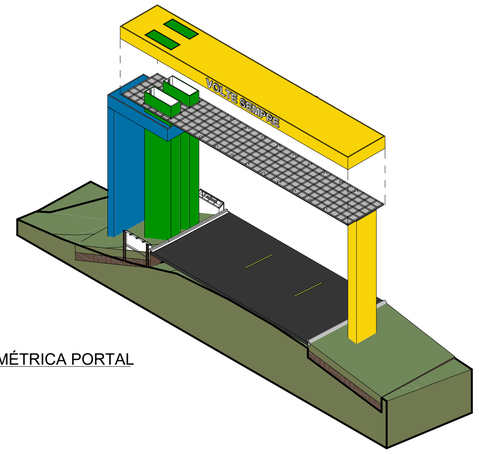

1 VISTA ISOMÉTRICA PORTAL
ESCALA:

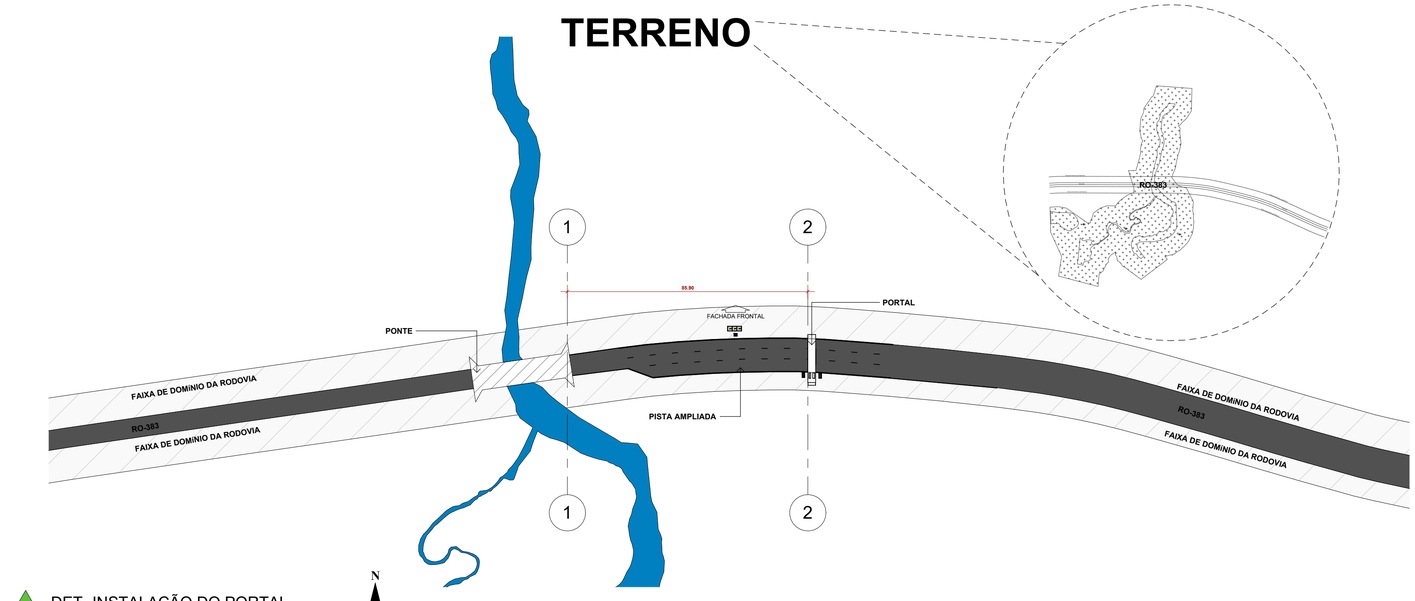

2 DET- INSTALAÇÃO DO PORTAL
ESCALA: 1 : 1000

PROPRIETÁRIO:
PREFEITURA DE SANTA LUZIA D´OESTE
CPNJ: 15.845.365/0001-94

OBRA:
PROJETO ARQUITETÔNICO
PORTA DA CIDADE-SANTA LUZIA D´OESTE

LOCAL DA OBRA:
AVENIDA BRASIL,RO 383,S/Nº,S/BAIRRO, CEP 76.950-000

CONTEÚDO:

DESENHO:	PRANCHA Nº:	DATA DO PROJ:	RRT:
PAULO ABREU	**01-03**	**08/2026**	**Nº 17202054**

LOCALIZAÇÃO SEM ESCALA :**11°54'18.94"S 61°47'43.83"W**



NOME E ASSINATURA DO PROPRIETÁRIO:
PREFEITURA MUNICIPAL DE SANTA LUZIA D'OESTE
CPNJ:15.845.365/0001-94

IDENTIFIC... ...TO:
gov.br Documento assinado digitalmente
IGOR GUEDES DE FREITAS
Data: 19/08/2026 14:34:36-0300
Verifique em https://validar.iti.gov.br
IGOR GUEDES
ARQUITETO E URBANISTA
CAU/RO nº A184668-0

ESPAÇO RESERVADO PARA APROVAÇÃO:

IDENTIFICAÇÃO E ASSINATURA RESP. P/EXECUÇÃO:

QUADRO DE ÁREAS (m²):
ÁREA DE PROJEÇÃO PORTAL _____ 51,60 m²
ÁREA DE PROJEÇÃO MASTROS _____ 9,18 m²

ESPAÇO RESERVADO PARA APROVAÇÃO:

CINDE RONDÔNIA
CONSÓRCIO INTERFEDERATIVO DE DESENVOLVIMENTO DE RONDÔNIA

Cód. de Autenticidade: 0E1E-A...

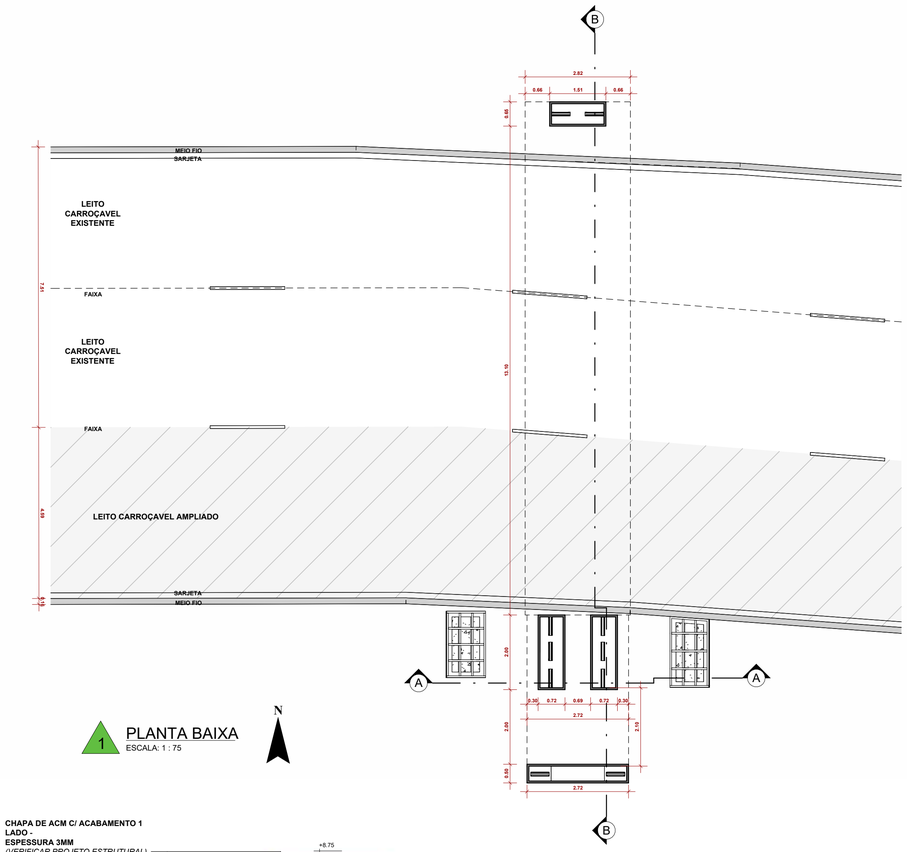

1 PLANTA BAIXA
ESCALA: 1 : 75

N

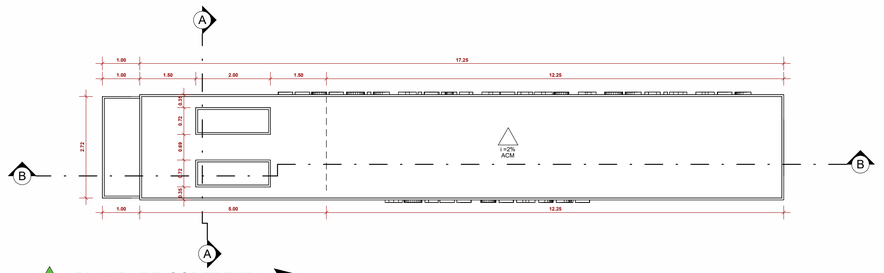

3 PLANTA DE COBERTURA
ESCALA: 1 : 75

N

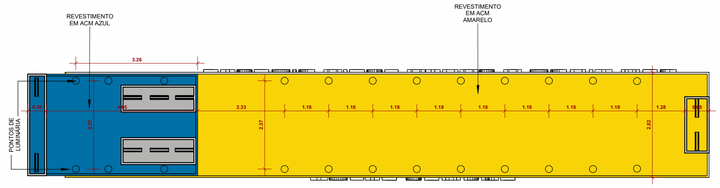

2 PLANTA DE TETO REFLETIDO
ESCALA: 1 : 75

N

Cod. de Autenticidade do Doc.: 08W7.7659.4479.V767.3840 - ATHUS - PREFEITURA DE SANTA LUZIA DOESTE - RO

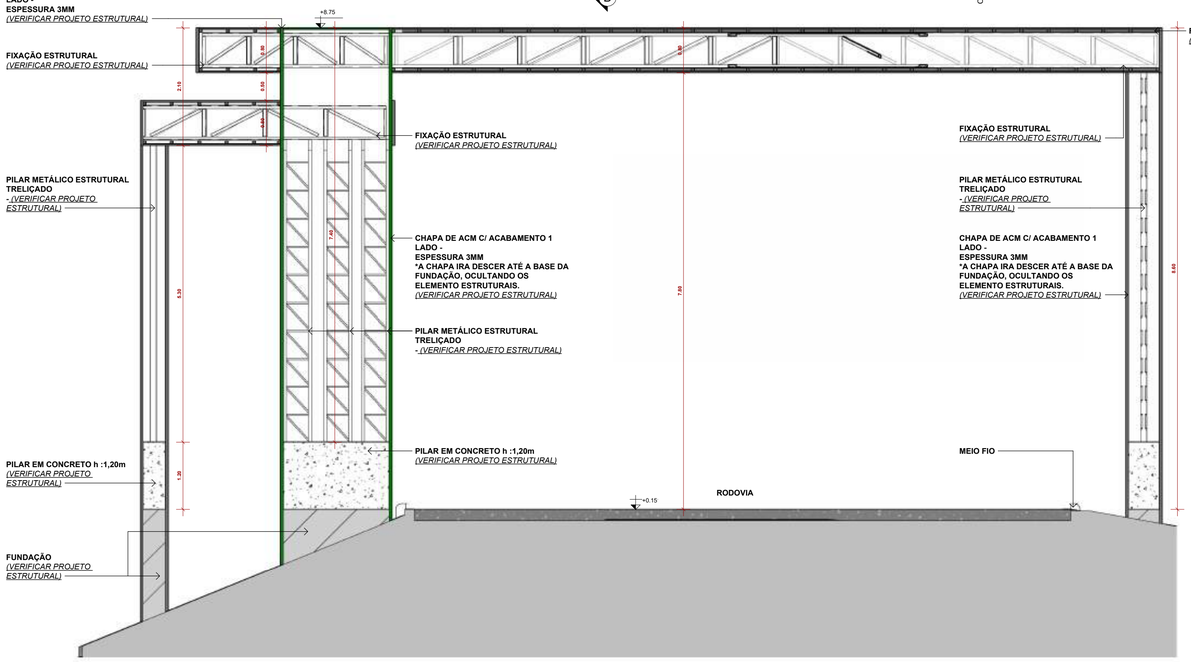

4 CORTE BB
ESCALA: 1 : 50

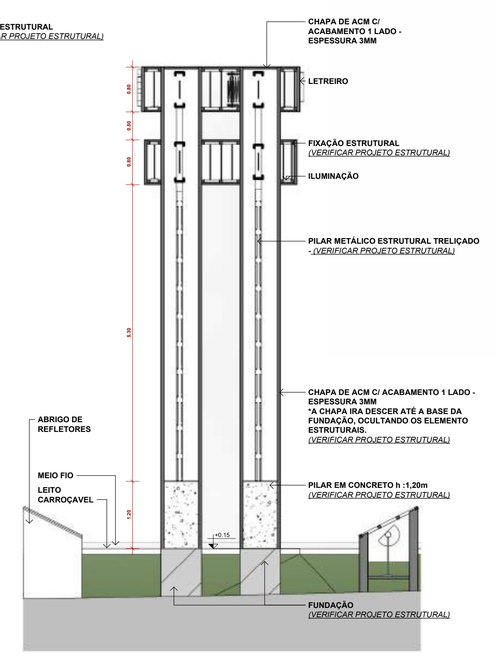

5 CORTE AA
ESCALA: 1 : 50

PROPRIETÁRIO:
PREFEITURA DE SANTA LUZIA D´OESTE
CPNJ: 15.845.365/0001-94

OBRA:
PROJETO ARQUITETÔNICO
PORTA DA CIDADE-SANTA LUZIA D´OESTE

LOCAL DA OBRA:
AVENIDA BRASIL,RO 383,S/Nº,S/BAIRRO, CEP 76.950-000

CONTEÚDO:

DESENHO:	PRANCHA Nº:	DATA DO PROJ:	RRT:
PAULO ABREU	02-03	08/2026	Nº 17202054

LOCALIZAÇÃO SEM ESCALA :**11°54'18.94"S 61°47'43.83"W**



NOME E ASSINATURA DO PROPRIETÁRIO:
PREFEITURA MUNICIPAL DE SANTA LUZIA D'OESTE
CPNJ:15.843.365/0001-94

IDENTIFI ÇÃO E ASSINATURA DO RESP. TÉC. PELO PROJETO:
Documento assinado digitalmente
gov.br
IGOR GUEDES:05198783345
Data: 29/08/2026 14:04:36-0300
Verifique em https://validar.iti.gov.br
IGOR GUEDES
ARQUITETO E URBANISTA
CAU/RO nº A184668-0

ESPAÇO RESERVADO PARA APROVAÇÃO:

IDENTIFICAÇÃO E ASSINATURA RESP. P/EXECUÇÃO:

QUADRO DE ÁREAS (m²):
ÁREA DE PROJEÇÃO PORTAL _____ 51.60 m²
ÁREA DE PROJEÇÃO MASTROS _____ 9,18 m²

ESPAÇO RESERVADO PARA APROVAÇÃO:

CINDE RONDÔNIA
CONSÓRCIO INTERFEDERATIVO DE DESENVOLVIMENTO DE RONDÔNIA

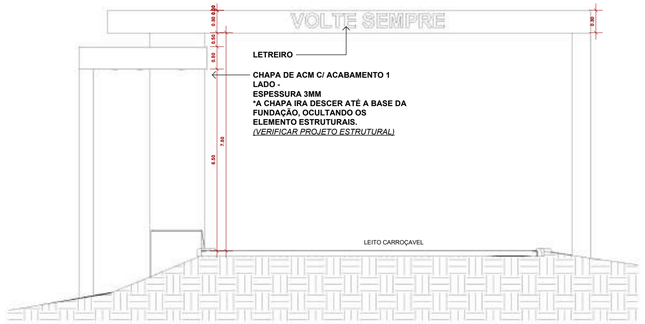

1 ELEVAÇÃO FRONTAL
ESCALA: 1 : 100



02 ELEVAÇÃO POSTERIOR
ESCALA: 1 : 100

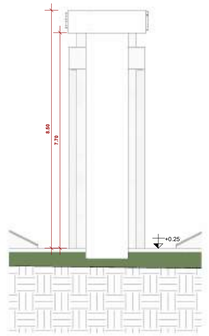

03 ELEVAÇÃO DIREITA
ESCALA: 1 : 100

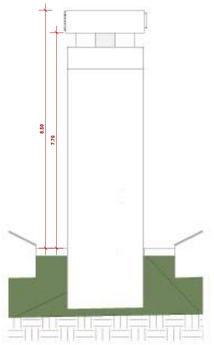

04 ELEVAÇÃO ESQUERDA
ESCALA: 1 : 100

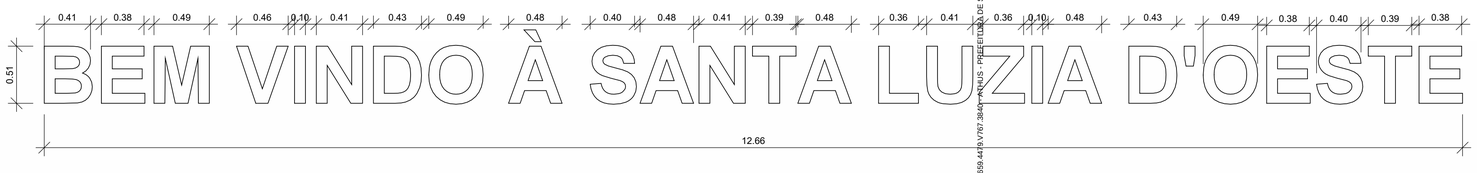

DET-LETREIRO 01
ESCALA: 1 : 25

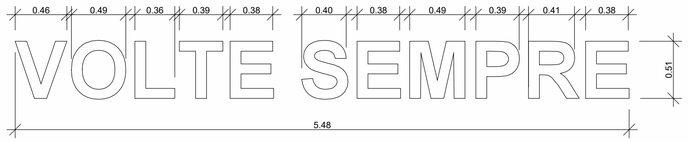

DET-LETREIRO 02
ESCALA: 1 : 25

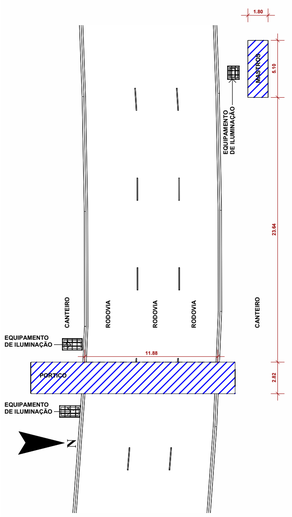

05 LOCAÇÃO MASTRO
ESCALA: 1 : 250

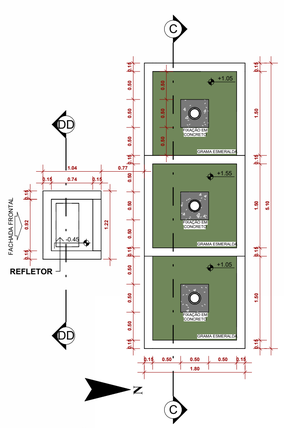

06 PLANTA BAIXA
ESCALA: 1 : 50

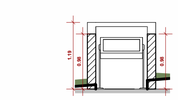

10 DD
ESCALA: 1 : 50

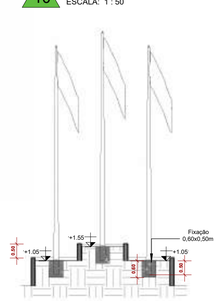

07 CORTE CC
ESCALA: 1 : 100

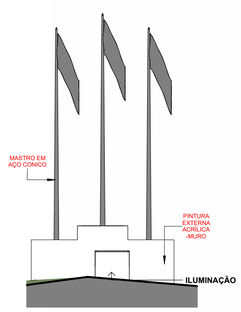

8 FACHADA FRONTAL
ESCALA: 1 : 100

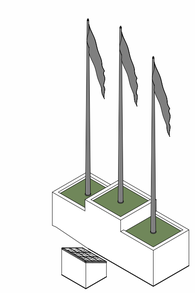

09 3D MASTRO
ESCALA:

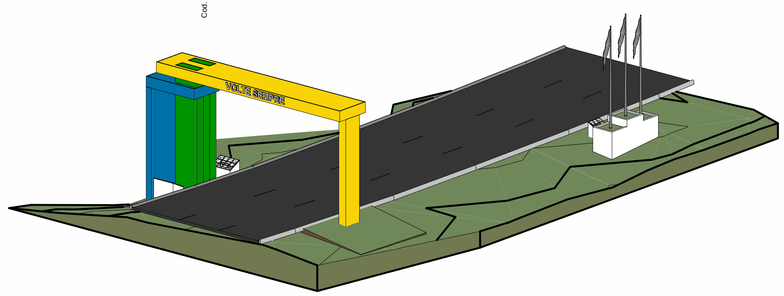

5 3D ENTRADA
ESCALA:



2 Vista 3D 1
ESCALA:

TABELA DE ÁREAS²-CONCRETO MOLDADO IN LOCO

NOME	ÁREA
Concreto, Moldado no local	28.78 m²

TABELA DE ÁREAS²-LETREIROS

MATERIAL	ÁREA
LETREIRO EM ACM	25.61 m²
LETREIRO EM ACM	11.39 m²

LEVANTAMENTO DE MÁTERIAL-PLACAS DE ACM

Descrição	ÁREAS	Contagem
PLACAS DE ACM SUPERIORES	107.45 m²	6

LEVANTAMENTO DO MATERIAL-ACM

Nome	Área
REVESTIMENTO EM ACM AMARELO	71.12 m²
REVESTIMENTO EM ACM AZUL	68.30 m²
REVESTIMENTO EM ACM VERDE	116.31 m²
Total geral	255.73 m²

LEVANTAMENTO DO MATERIAL DE PAREDE

Nome	Área
BLOCO CERÂMICO 9CM-	54.14 m²
CHAPISCO	107.78 m²
MASSA ACRÍLICA	107.78 m²
PINTURA EXTERNA ACRÍLICA ACETINADA - MURO	107.78 m²
REBOCO	107.89 m²
SELADOR	108.61 m²

PROPRIETÁRIO:
PREFEITURA DE SANTA LUZIA D´OESTE
CPNJ: 15.845.365/0001-94

OBRA:
PROJETO ARQUITETÔNICO
PORTA DA CIDADE-SANTA LUZIA D´OESTE

LOCAL DA OBRA:
AVENIDA BRASIL,RO 383,S/Nº,S/BAIRRO, CEP 76.950-000

CONTEÚDO:

DESENHO:	PRANCHA Nº:	DATA DO PROJ:	RRT:
PAULO ABREU	**03-03**	**08/2026**	**Nº 17202054**

LOCALIZAÇÃO SEM ESCALA :**11°54'18.94"S 61°47'43.83"W**



NOME E ASSINATURA DO PROPRIETÁRIO:
PREFEITURA MUNICIPAL DE SANTA LUZIA D'OESTE
CPNJ:15.845.365/0001-94

IDENTII OJETO:
gov.br Documento assinado digitalmente
IGOR GUEDES DE FREITAS
Data: 15/05/2026 14:04:36-0300
Verifique em https://validar.iti.gov.br
IGOR GUEDES
ARQUITETO E URBANISTA
CAU/RO nº A184668-0

ESPAÇO RESERVADO PARA APROVAÇÃO:

IDENTIFICAÇÃO E ASSINATURA RESP. P/EXECUÇÃO:

QUADRO DE ÁREAS (m²):
ÁREA DE PROJEÇÃO PORTAL _____ **51.60 m²**
ÁREA DE PROJEÇÃO MASTROS _____ **9,18 m²**

ESPAÇO RESERVADO PARA APROVAÇÃO:

CINDE RONDÔNIA
CONSÓRCIO INTERFEDERATIVO DE DESENVOLVIMENTO DE RONDÔNIA

Cód. de Autenticidade do Doc.: 08W7-7659-4419-V767-3840 - PMLIS - PREFEITURA DE SANTA LUZIA DOESTE - RO

Assinatura do Documento

Documento Assinado Eletronicamente por **PAULO SERGIO LIMA DOS SANTOS**, **CPF:** 390.55*.**2-*1 em **01/10/2026 08:59:47**, Cód. Autenticidade da Assinatura: **0840.3459.3477.786K.1334**, com fundamento na Lei Nº 14.063, de 23 de Setembro de 2020.

Informações do Documento

ID do Documento: **1.77B.63D** - Tipo de Documento: **TERMO DE JUNTADA**.

Elaborado por **PAULO SERGIO LIMA DOS SANTOS**, **CPF:** 390.55*.**2-*1 , em **01/10/2026 - 08:59:47**

Código de Autenticidade deste Documento: 08W7.7659.4479.V767.3840

A autenticidade do documento pode ser conferida no site:
https://athus.santaluzia.ro.gov.br/verdocumento

Cod. de Autenticidade do Doc.: 08W7.7659.4479.V767.3840 - ATHUS - PREFEITURA DE SANTA LUZIA DOESTE - RO