PREFEITURA MUNICIPAL DE SANTA LUZIA D'OESTE

CROQUI DE LOCALIZAÇÃO

COM REFERÊNCIA AOS PONTOS TURÍSTICOS DO MUNICÍPIO

Obra: Portal da entrada da cidade, sentido Alta Floresta d'Oeste

Coordenadas Geográficas do Portal: 11°54'19" S 61°47'43" O

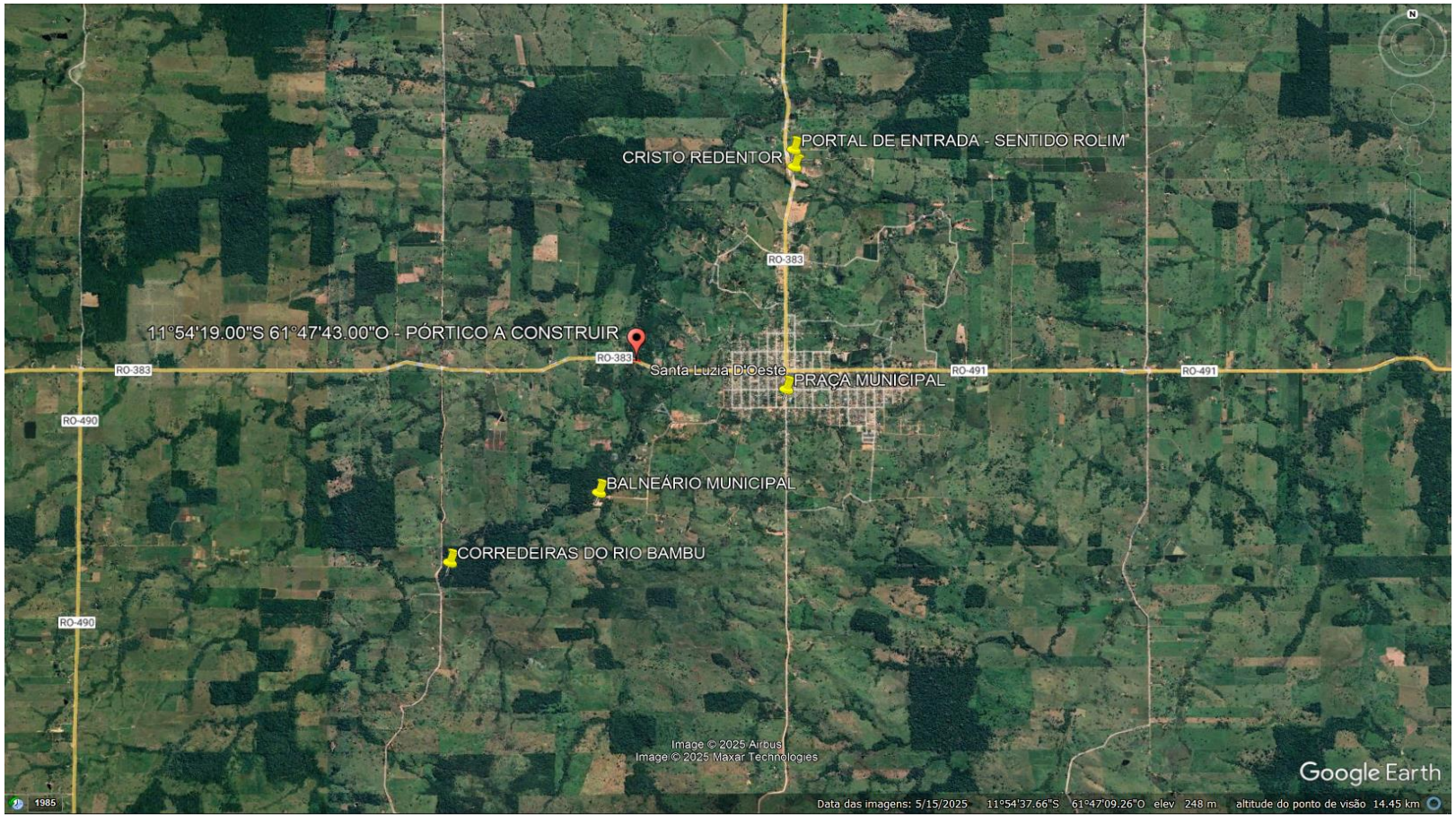

Cod. de Autenticidade do Doc.: 11V8.2A06.748Z.9049.0048 - ATHUS - PREFEITURA DE SANTA LUZIA DOESTE - RO

DISTÂNCIA ATÉ A ESTÁTUA DO CRISTO

4km

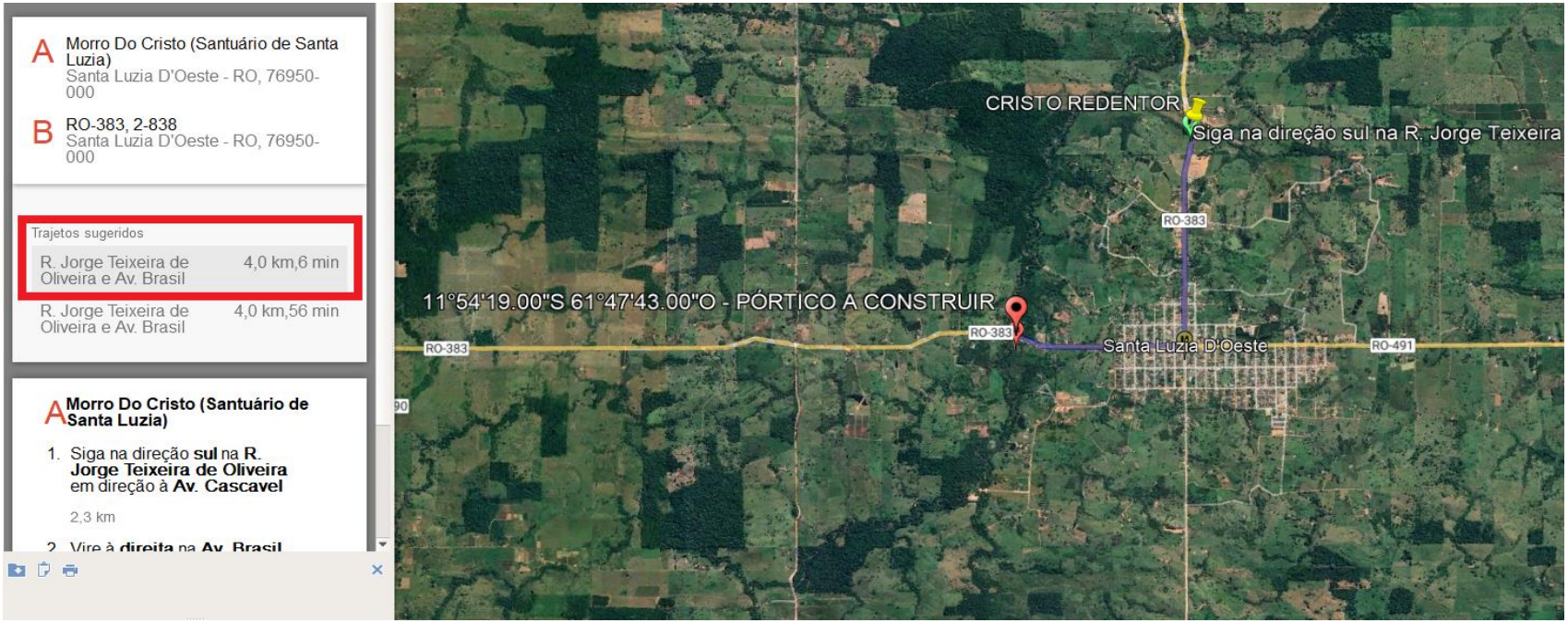

Cod. de Autenticidade do Doc.: 11V8.2A06.748Z.9049.0048 - ATHUS - PREFEITURA DE SANTA LUZIA DOESTE - RO

Cod. de Autenticidade do Doc.: 11V8.2A06.748Z.9049.0048 - ATHUS - PREFEITURA DE SANTA LUZIA DOESTE - RO

DISTÂNCIA ATÉ O BALNEÁRIO MUNICIPAL

3,7km

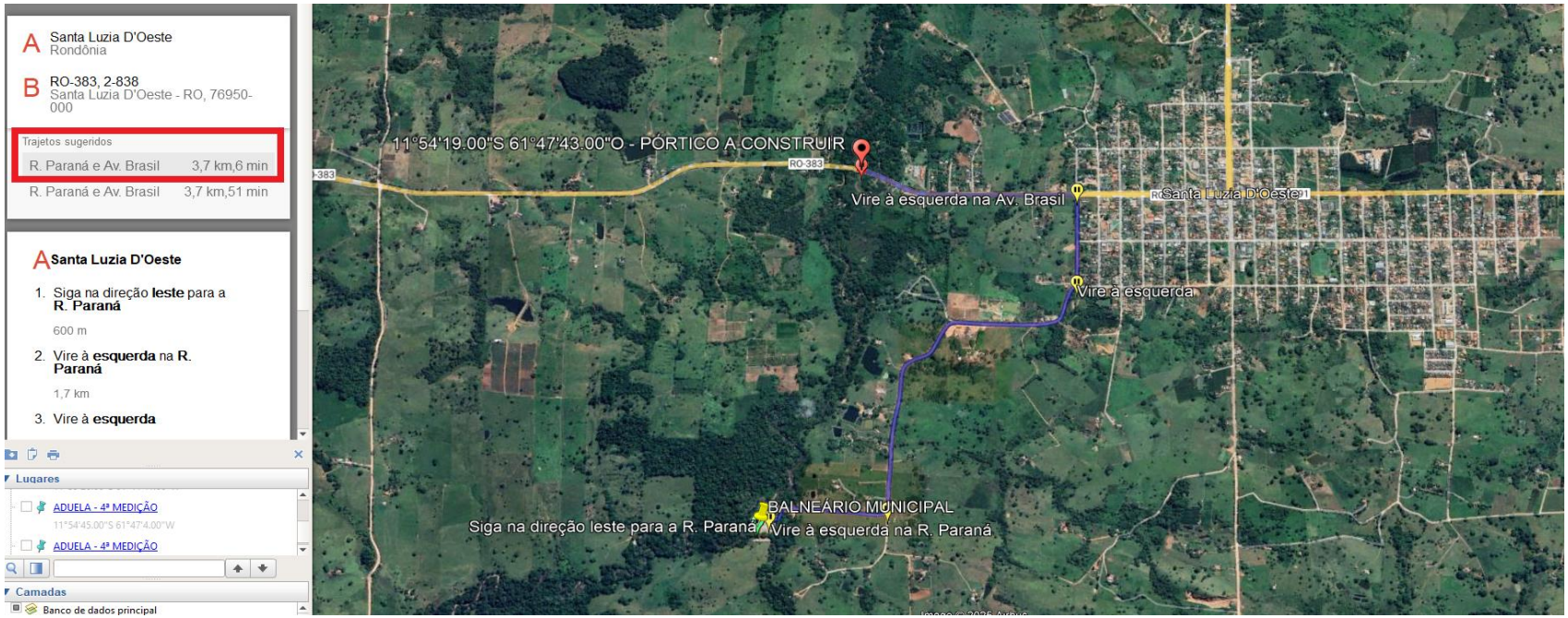

Pág.: 3 / 7 - ID. do Doc.: 1.79A.85C - 09/10/2026 - 11:06:48

Cod. de Autenticidade do Doc.: 11V8.2A06.748Z.9049.0048 - ATHUS - PREFEITURA DE SANTA LUZIA DOESTE - RO

DISTÂNCIA ATÉ A PRAÇA MUNICIPAL

2,3km



Pág.: 4 / 7 - ID. do Doc.: 1.79A.85C - 09/10/2026 - 11:06:48

Cod. de Autenticidade do Doc.: 11V8.2A06.748Z.9049.0048 - ATHUS - PREFEITURA DE SANTA LUZIA DOESTE - RO

DISTÂNCIA ATÉ AS CORREDEIRAS DO RIO BAMBU, NA LINHA 180 (SUL)

4,7km

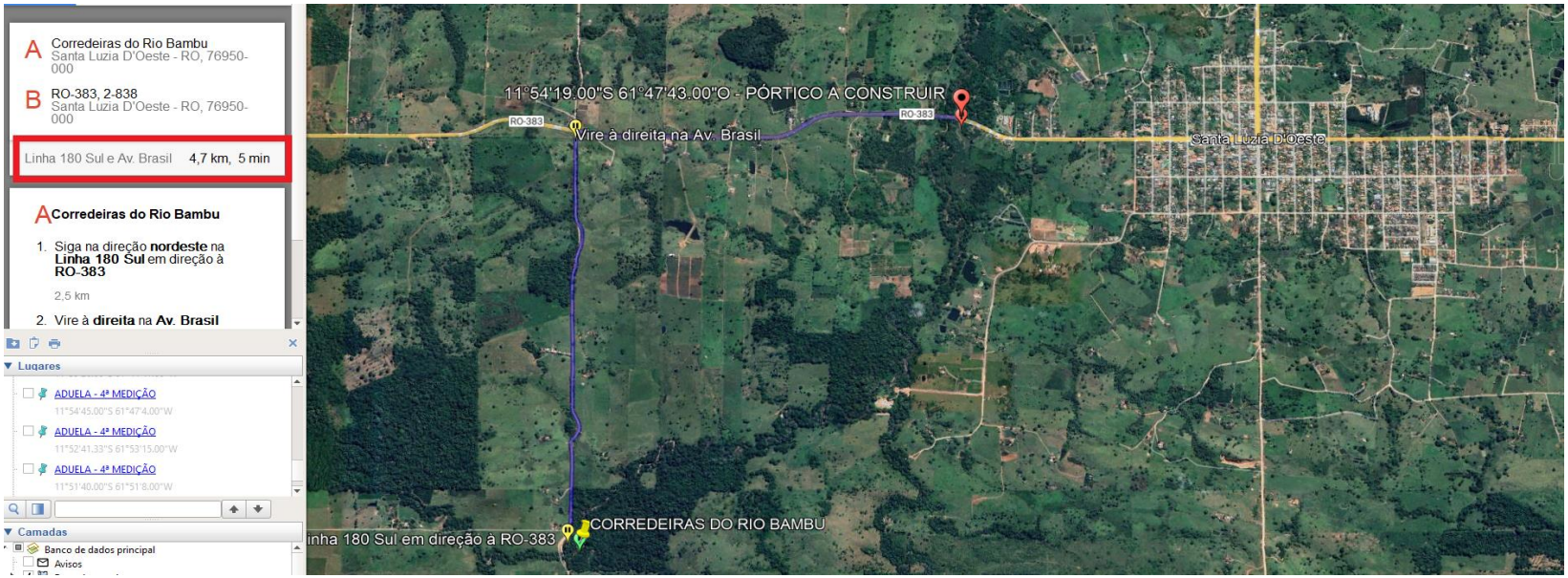

Pág.: 5 / 7 - ID. do Doc.: 1.79A.85C - 09/10/2026 - 11:06:48

DISTÂNCIA ATÉ O PORTAL DA ENTRADA DA CIDADE, SENTIDO ROLIM DE MOURA

4,2km

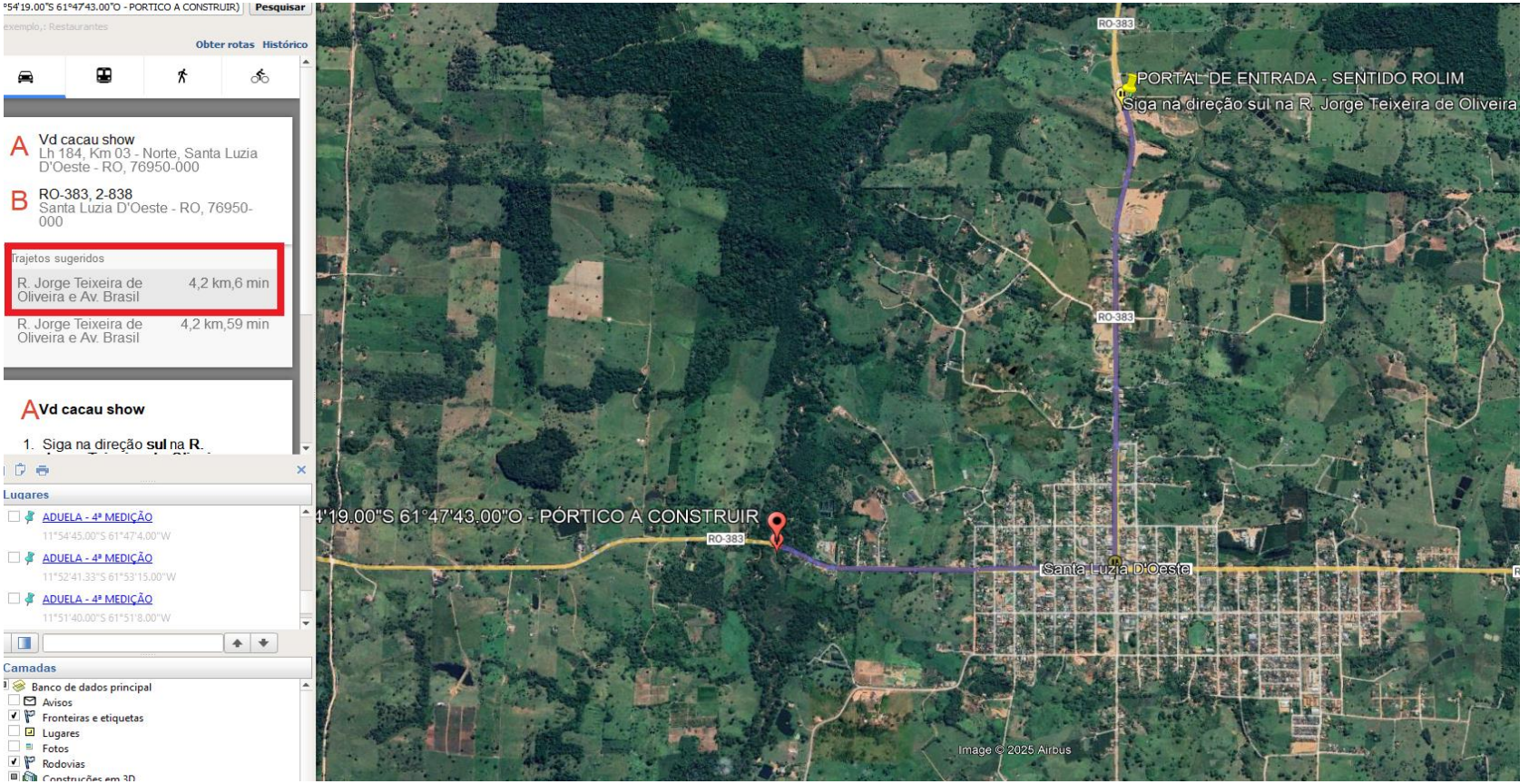

Cod. de Autenticidade do Doc.: 11V8.2A06.748Z.9049.0048 - ATHUS - PREFEITURA DE SANTA LUZIA DOESTE - RO

Informações do Documento

ID do Documento: **1.79A.85C** - Tipo de Documento: **TERMO DE JUNTADA**.

Juntado por **PAULO SERGIO LIMA DOS SANTOS**, **CPF:** 390.55*.**2-*1 , em **09/10/2026 - 11:06:48**

Código de Autenticidade deste Documento: 11V8.2A06.748Z.9049.0048

A autenticidade do documento pode ser conferida no site:
https://athus.santaluzia.ro.gov.br/verdocumento

Cod. de Autenticidade do Doc.: 11V8.2A06.748Z.9049.0048 - ATHUS - PREFEITURA DE SANTA LUZIA DOESTE - RO