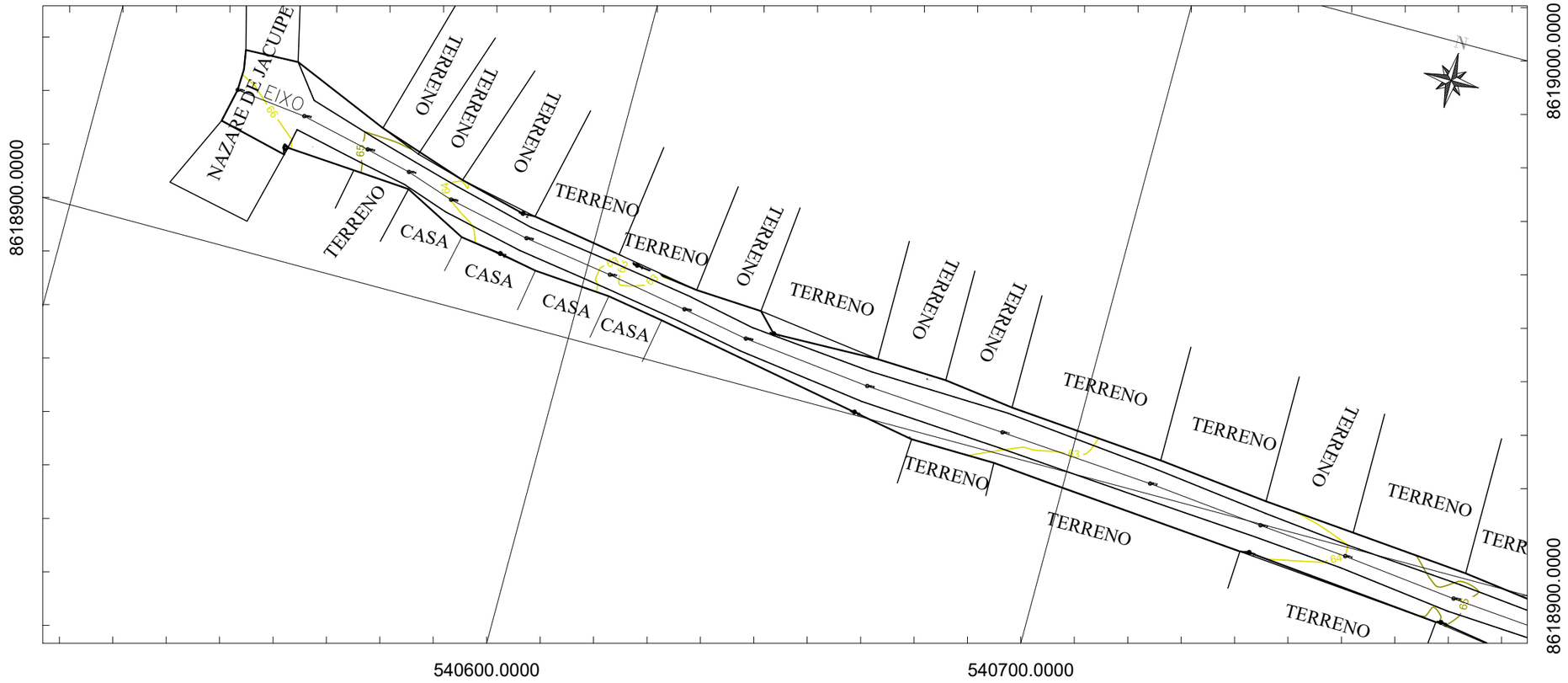


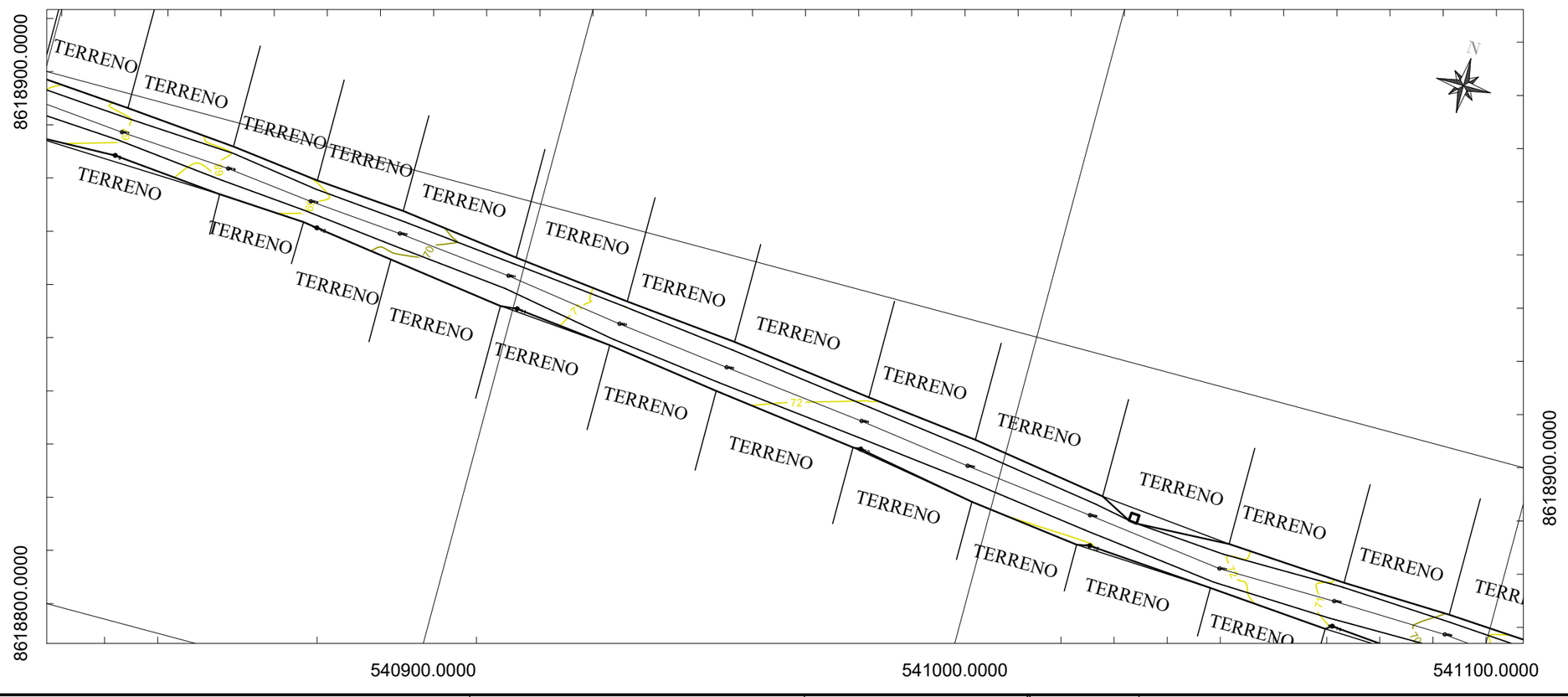


## NOTAS

1. SISTEMA DE REFERÊNCIA:
   - 1.1. Sistema Geodésico de Referência: SIRGAS 2000.
   - 1.2. Projeção Cartográfica: UTM, Fuso 24S.
   - 1.3. Referencial Altimétrico: Marégrafo de Imbituba (SC).
2. Todas as medidas de distância (coordenadas, dimensões) e elevações (cotas) estão expressas em metros (m).
3. O levantamento planialtimétrico foi executado utilizando tecnologia GNSS em modo RTK (Real Time Kinematic).
4. Foram cadastrados em campo os elementos existentes na área, incluindo: cercas, edificações (casas), caixas de passagem, vegetação arbórea, muros e meios-fios.
5. As informações constantes nesta planta referem-se estritamente ao levantamento de campo realizado. Eventuais divergências ou elementos não visíveis no momento da execução não foram incluídos.

## REFERÊNCIAS


1. DNIT 104-ES: Terraplenagem – Desmatamento e limpeza – Especificação de serviço.
2. DNIT 137-ES: Terraplenagem – Regularização do subleito – Especificação de serviço.
3. DNIT 151-ES: Pavimentação – Revestimento primário – Especificação de serviço.
4. DNIT 164-ME: Solos – Compactação utilizando amostras não trabalhadas – Método de ensaio (Proctor).
5. DNER-PRO 277: Metodologia para controle estatístico de obras e serviços (ou norma técnica equivalente atualizada).
6. Manual de Conservação Rodoviária – IPR 710-DNIT.


| REV. | DESCRIÇÃO | DATA | PROJ. | VERIF. | APROV. |
|---|---|---|---|---|---|

SÃO SEBASTIÃO DO PASSÉ/BA

TÍTULO: PROJETO DE PAVIMENTAÇÃO EM SOLO CIMENTO
LEVANTAMENTO PLANIALTIMÉTRICO E CADASTRO
PLANTAS

| | | | | | |
|---|---|---|---|---|---|
| PROJ. | P.M. | EXEC. | P.M. | VERIF. | A.C. |
| APROV. | P.M. | ESCALA | 1:1000 | REVISÃO | 00 |
| DATA | 28/05/2026 | Nº. DA PROPOSTA | 017544/2026 | FOLHA | 1/16 |

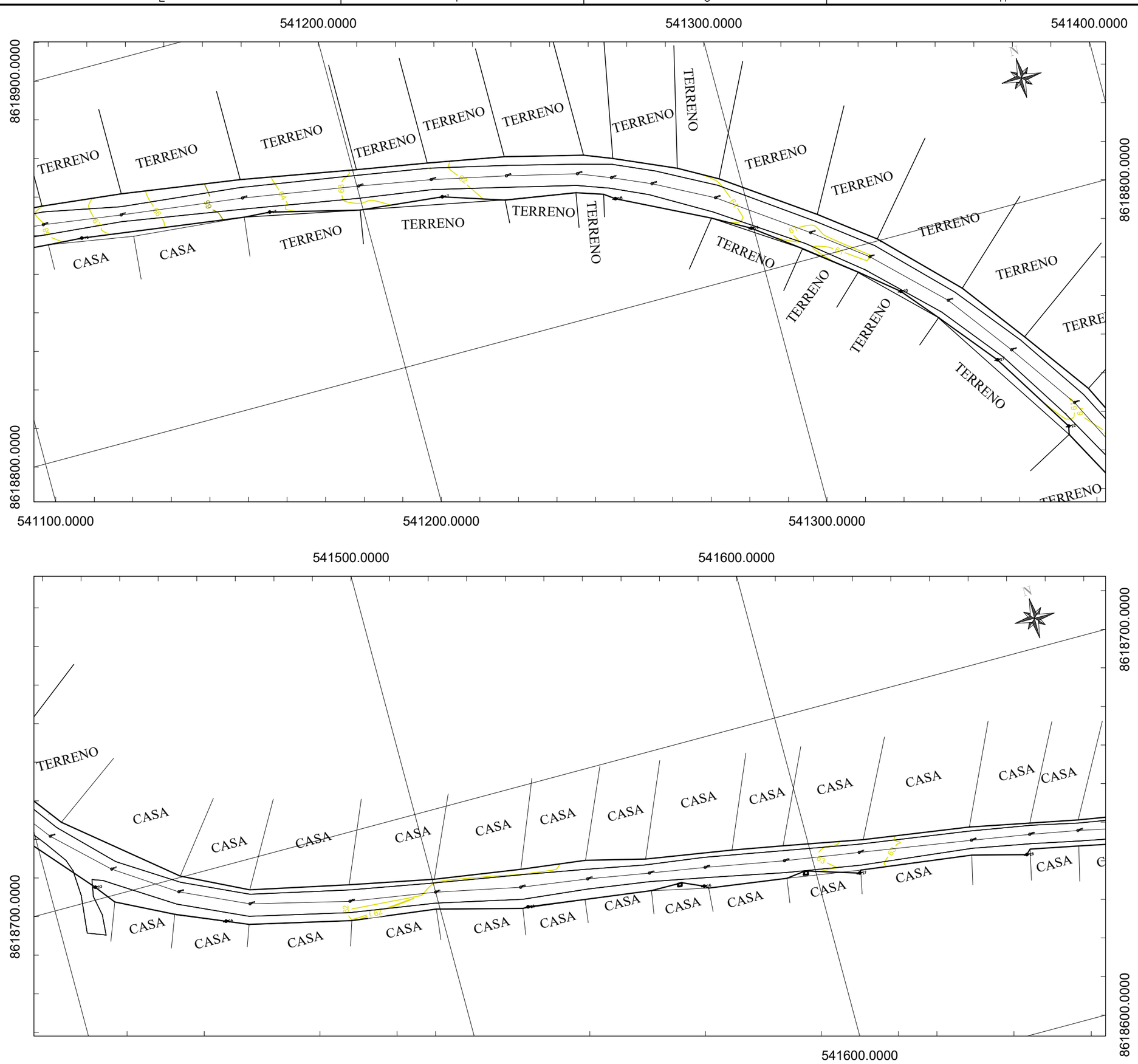


**NOTAS**

1. SISTEMA DE REFERÊNCIA:
   - 1.1. Sistema Geodésico de Referência: SIRGAS 2000.
   - 1.2. Projeção Cartográfica: UTM, Fuso 24S.
   - 1.3. Referencial Altimétrico: Marégrafo de Imbituba (SC).
2. Todas as medidas de distância (coordenadas, dimensões) e elevações (cotas) estão expressas em metros (m).
3. O levantamento planialtimétrico foi executado utilizando tecnologia GNSS em modo RTK (Real Time Kinematic).
4. Foram cadastrados em campo os elementos existentes na área, incluindo: cercas, edificações (casas), caixas de passagem, vegetação arbórea, muros e meios-fios.
5. As informações constantes nesta planta referem-se estritamente ao levantamento de campo realizado. Eventuais divergências ou elementos não visíveis no momento da execução não foram incluídos.

**REFERÊNCIAS**


1. DNIT 104-ES: Terraplenagem – Desmatamento e limpeza – Especificação de serviço.
2. DNIT 137-ES: Terraplenagem – Regularização do subleito – Especificação de serviço.
3. DNIT 151-ES: Pavimentação – Revestimento primário – Especificação de serviço.
4. DNIT 164-ME: Solos – Compactação utilizando amostras não trabalhadas – Método de ensaio (Proctor).
5. DNER-PRO 277: Metodologia para controle estatístico de obras e serviços (ou norma técnica equivalente atualizada).
6. Manual de Conservação Rodoviária – IPR 710-DNIT.


| REV. | DESCRIÇÃO | DATA | PROJ. | VERIF. | APROV. |
|---|---|---|---|---|---|
| | | | | | |

SÃO SEBASTIÃO DO PASSÉ/BA

TÍTULO: PROJETO DE PAVIMENTAÇÃO EM SOLO CIMENTO
LEVANTAMENTO PLANIALTIMÉTRICO E CADASTRO
PLANTAS

| | | | | | | | |
|---|---|---|---|---|---|---|---|
| PROJ. | P.M. | EXEC. | P.M. | VERIF. | A.C. | FOLHA | |
| APROV. | P.M. | ESCALA | 1:1000 | REVISÃO | 00 | | 2/16 |
| DATA | 28/05/2026 | Nº. DA PROPOSTA | | 017544/2026 | | | |

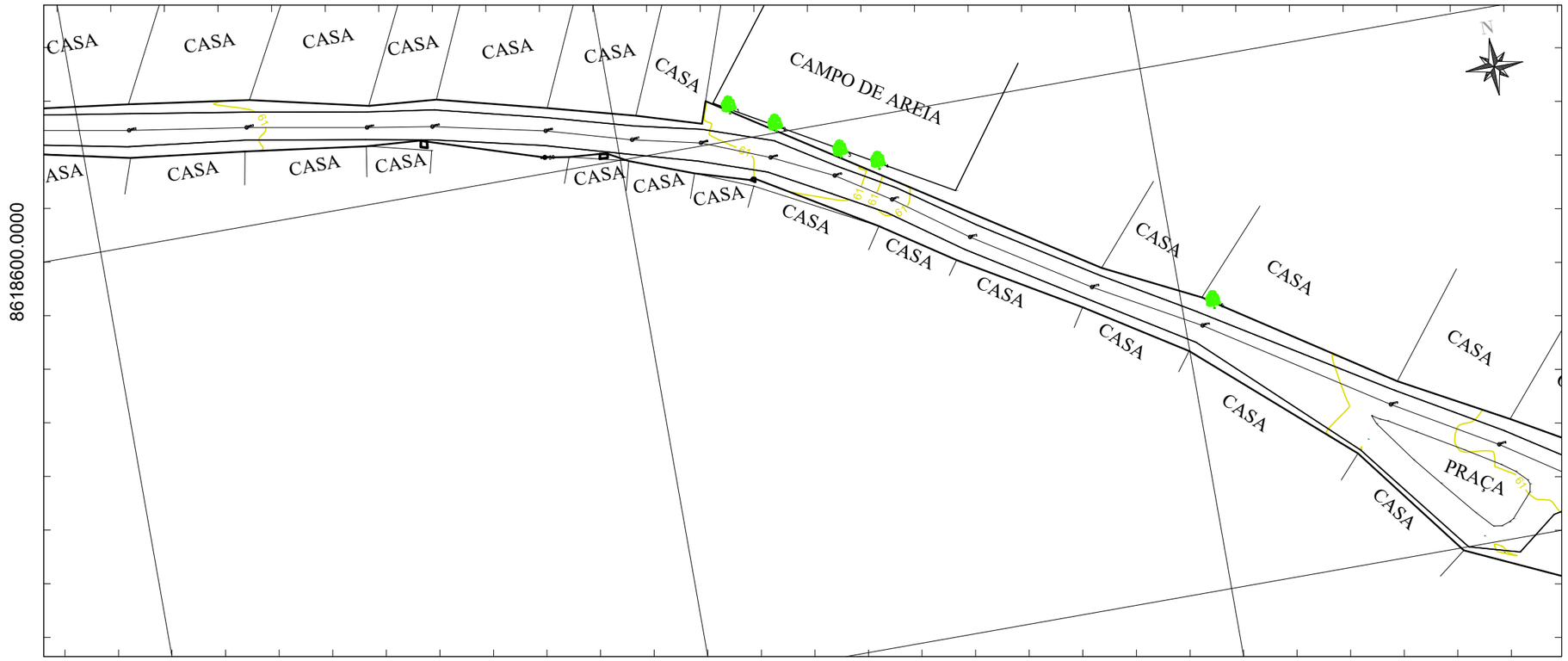


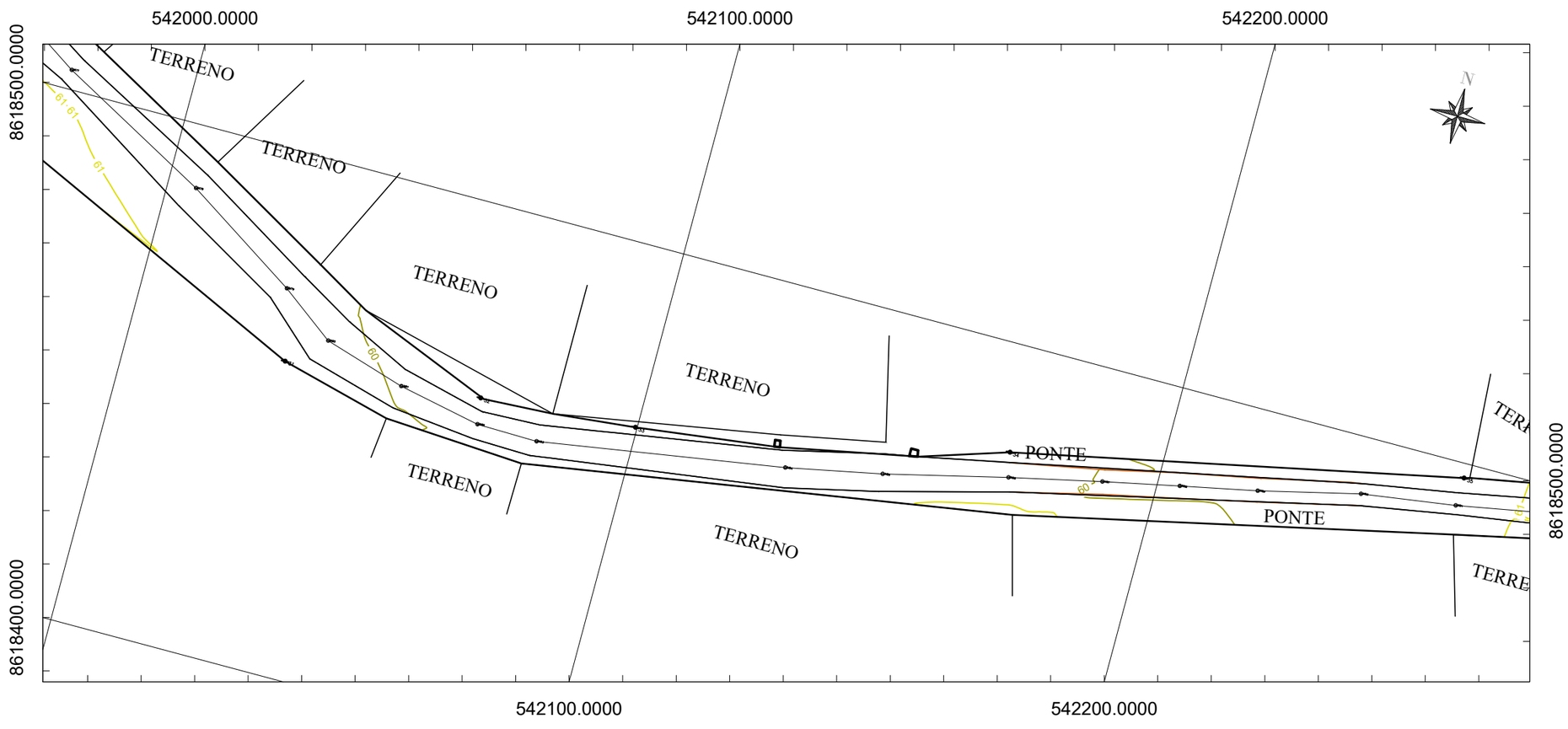


**NOTAS**

1. SISTEMA DE REFERÊNCIA:
   - 1.1. Sistema Geodésico de Referência: SIRGAS 2000.
   - 1.2. Projeção Cartográfica: UTM, Fuso 24S.
   - 1.3. Referencial Altimétrico: Marégrafo de Imbituba (SC).
2. Todas as medidas de distância (coordenadas, dimensões) e elevações (cotas) estão expressas em metros (m).
3. O levantamento planialtimétrico foi executado utilizando tecnologia GNSS em modo RTK (Real Time Kinematic).
4. Foram cadastrados em campo os elementos existentes na área, incluindo: cercas, edificações (casas), caixas de passagem, vegetação arbórea, muros e meios-fios.
5. As informações constantes nesta planta referem-se estritamente ao levantamento de campo realizado. Eventuais divergências ou elementos não visíveis no momento da execução não foram incluídos.

**REFERÊNCIAS**


1. DNIT 104-ES: Terraplenagem – Desmatamento e limpeza – Especificação de serviço.
2. DNIT 137-ES: Terraplenagem – Regularização do subleito – Especificação de serviço.
3. DNIT 151-ES: Pavimentação – Revestimento primário – Especificação de serviço.
4. DNIT 164-ME: Solos – Compactação utilizando amostras não trabalhadas – Método de ensaio (Proctor).
5. DNER-PRO 277: Metodologia para controle estatístico de obras e serviços (ou norma técnica equivalente atualizada).
6. Manual de Conservação Rodoviária – IPR 710-DNIT.


| REV. | DESCRIÇÃO | DATA | PROJ. | VERIF. | APROV. |
|---|---|---|---|---|---|
| | | | | | |

SÃO SEBASTIÃO DO PASSÉ/BA

TÍTULO: PROJETO DE PAVIMENTAÇÃO EM SOLO CIMENTO
LEVANTAMENTO PLANIALTIMÉTRICO E CADASTRO
PLANTAS

| | | | | | |
|---|---|---|---|---|---|
| PROJ. | P.M. | EXEC. | P.M. | VERIF. | A.C. |
| APROV. | P.M. | ESCALA | 1:1000 | REVISÃO | 00 |
| DATA | 28/05/2026 | Nº. DA PROPOSTA | 017544/2026 | FOLHA | 3/16 |

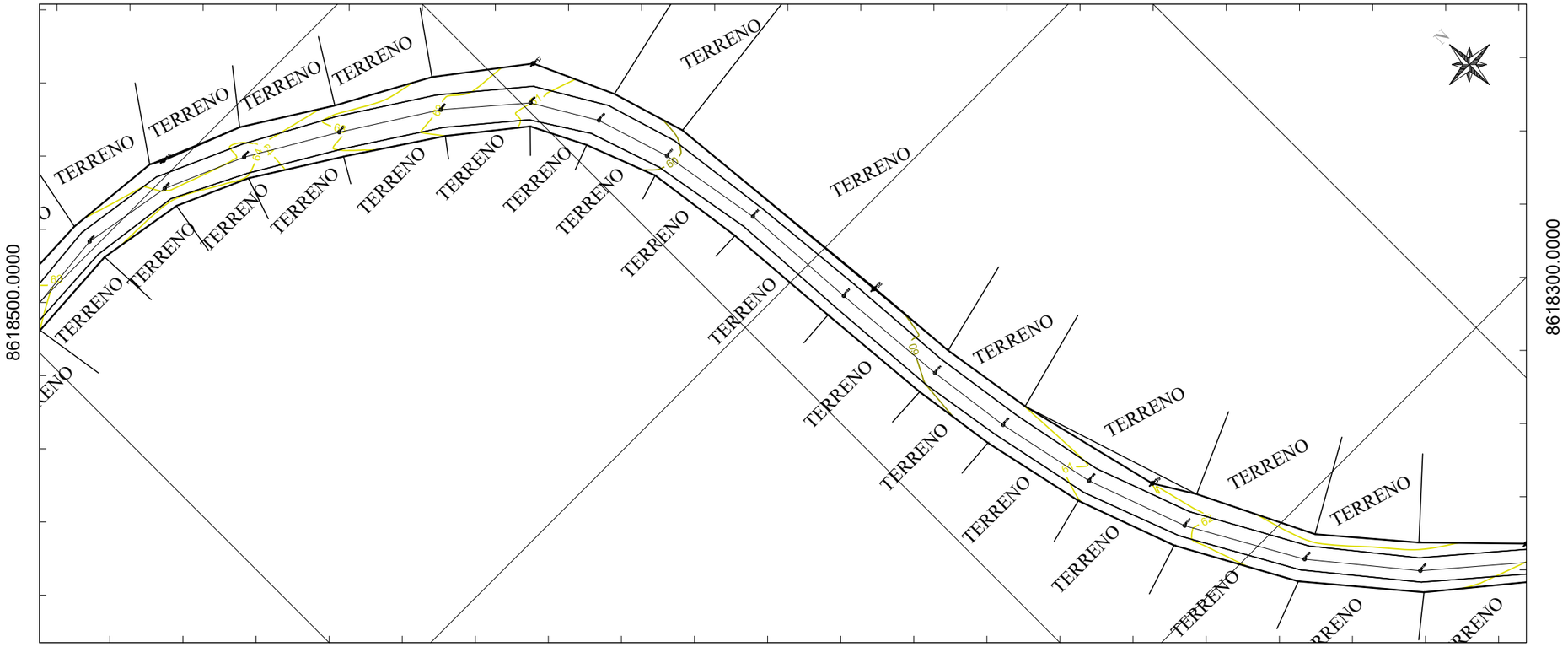


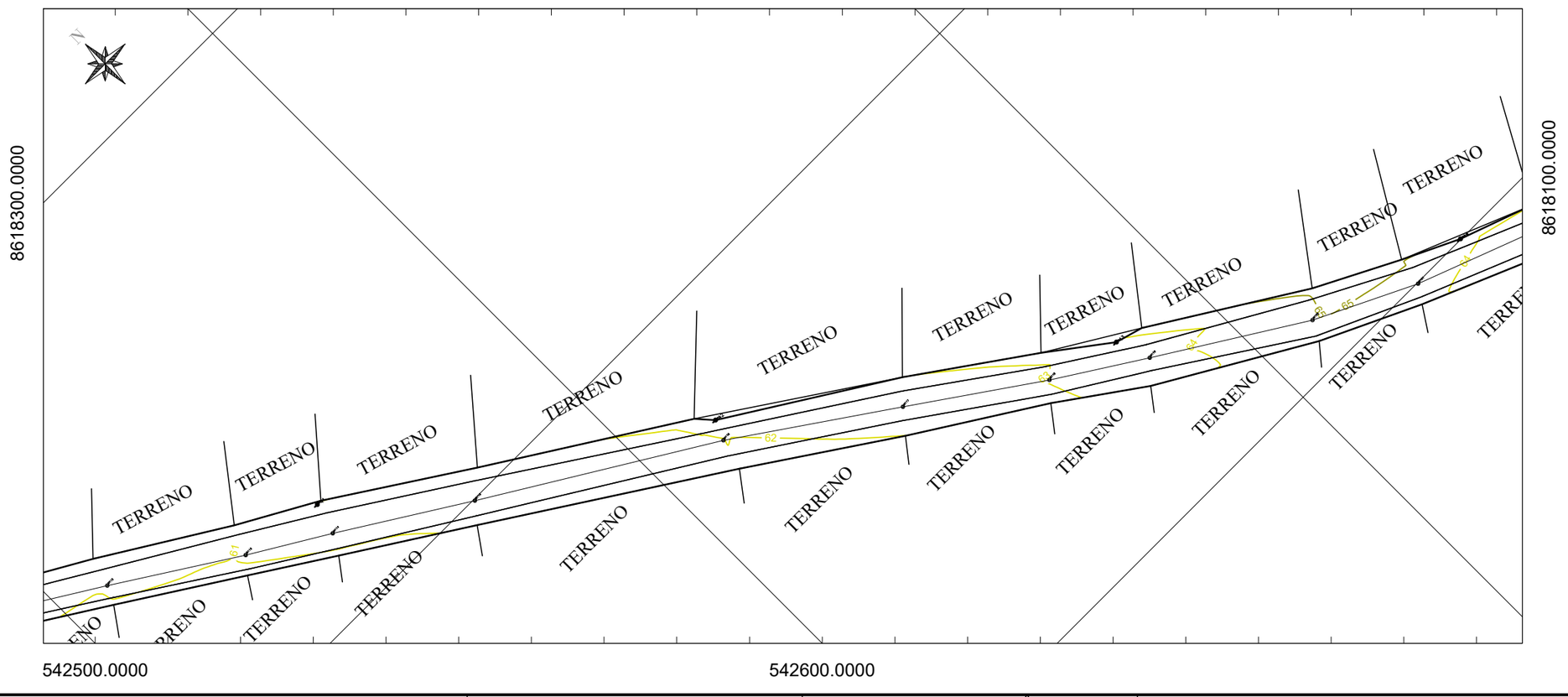


**NOTAS**

1. SISTEMA DE REFERÊNCIA:
   - 1.1. Sistema Geodésico de Referência: SIRGAS 2000.
   - 1.2. Projeção Cartográfica: UTM, Fuso 24S.
   - 1.3. Referencial Altimétrico: Marégrafo de Imbituba (SC).
2. Todas as medidas de distância (coordenadas, dimensões) e elevações (cotas) estão expressas em metros (m).
3. O levantamento planialtimétrico foi executado utilizando tecnologia GNSS em modo RTK (Real Time Kinematic).
4. Foram cadastrados em campo os elementos existentes na área, incluindo: cercas, edificações (casas), caixas de passagem, vegetação arbórea, muros e meios-fios.
5. As informações constantes nesta planta referem-se estritamente ao levantamento de campo realizado. Eventuais divergências ou elementos não visíveis no momento da execução não foram incluídos.

**REFERÊNCIAS**


1. DNIT 104-ES: Terraplenagem – Desmatamento e limpeza – Especificação de serviço.
2. DNIT 137-ES: Terraplenagem – Regularização do subleito – Especificação de serviço.
3. DNIT 151-ES: Pavimentação – Revestimento primário – Especificação de serviço.
4. DNIT 164-ME: Solos – Compactação utilizando amostras não trabalhadas – Método de ensaio (Proctor).
5. DNER-PRO 277: Metodologia para controle estatístico de obras e serviços (ou norma técnica equivalente atualizada).
6. Manual de Conservação Rodoviária – IPR 710-DNIT.


| REV. | DESCRIÇÃO | DATA | PROJ. | VERIF. | APROV. |
|---|---|---|---|---|---|
| | | | | | |

SÃO SEBASTIÃO DO PASSÉ/BA

TÍTULO: PROJETO DE PAVIMENTAÇÃO EM SOLO CIMENTO
LEVANTAMENTO PLANIALTIMÉTRICO E CADASTRO
PLANTAS

| | | | | | |
|---|---|---|---|---|---|
| PROJ. | P.M. | EXEC. | P.M. | VERIF. | A.C. |
| APROV. | P.M. | ESCALA | 1:1000 | REVISÃO | 00 |
| DATA | 28/05/2026 | Nº. DA PROPOSTA | 017544/2026 | | |

FOLHA 4/16

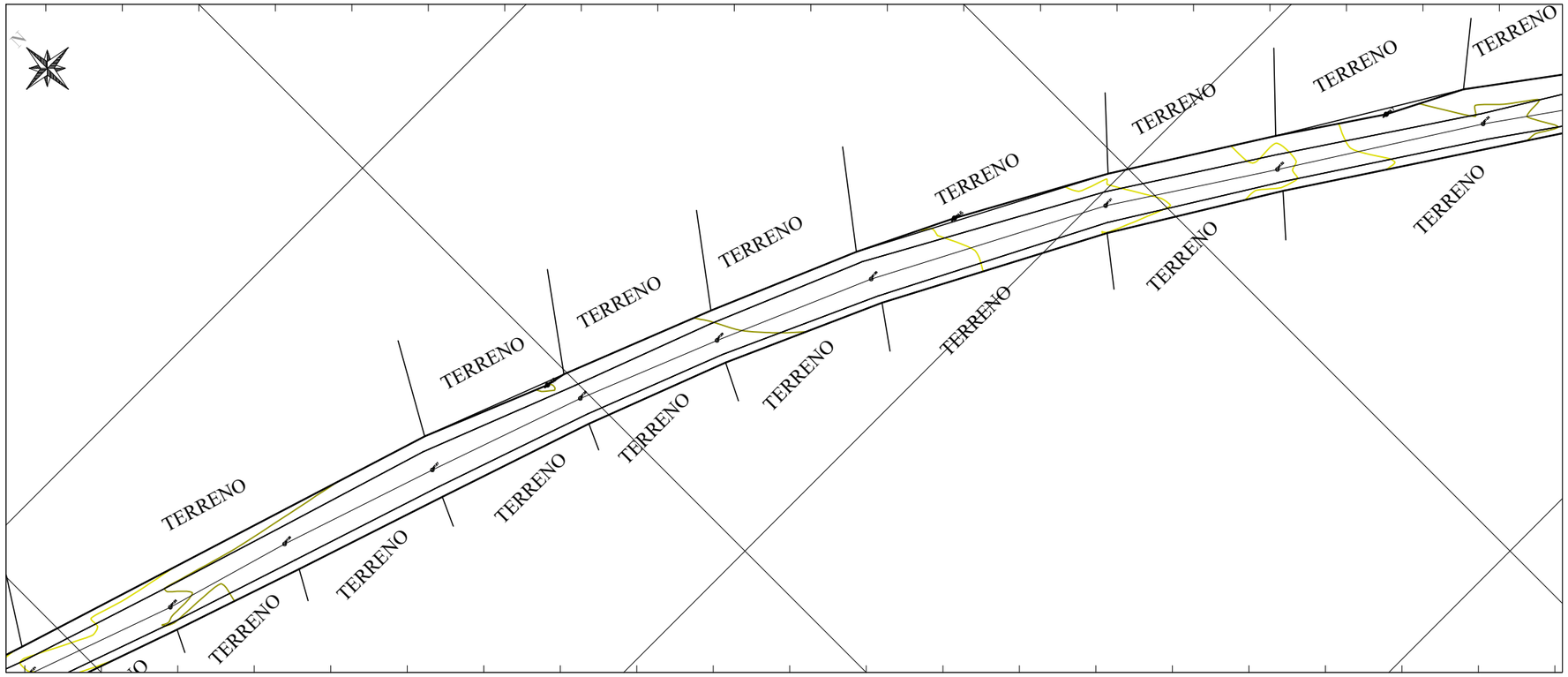


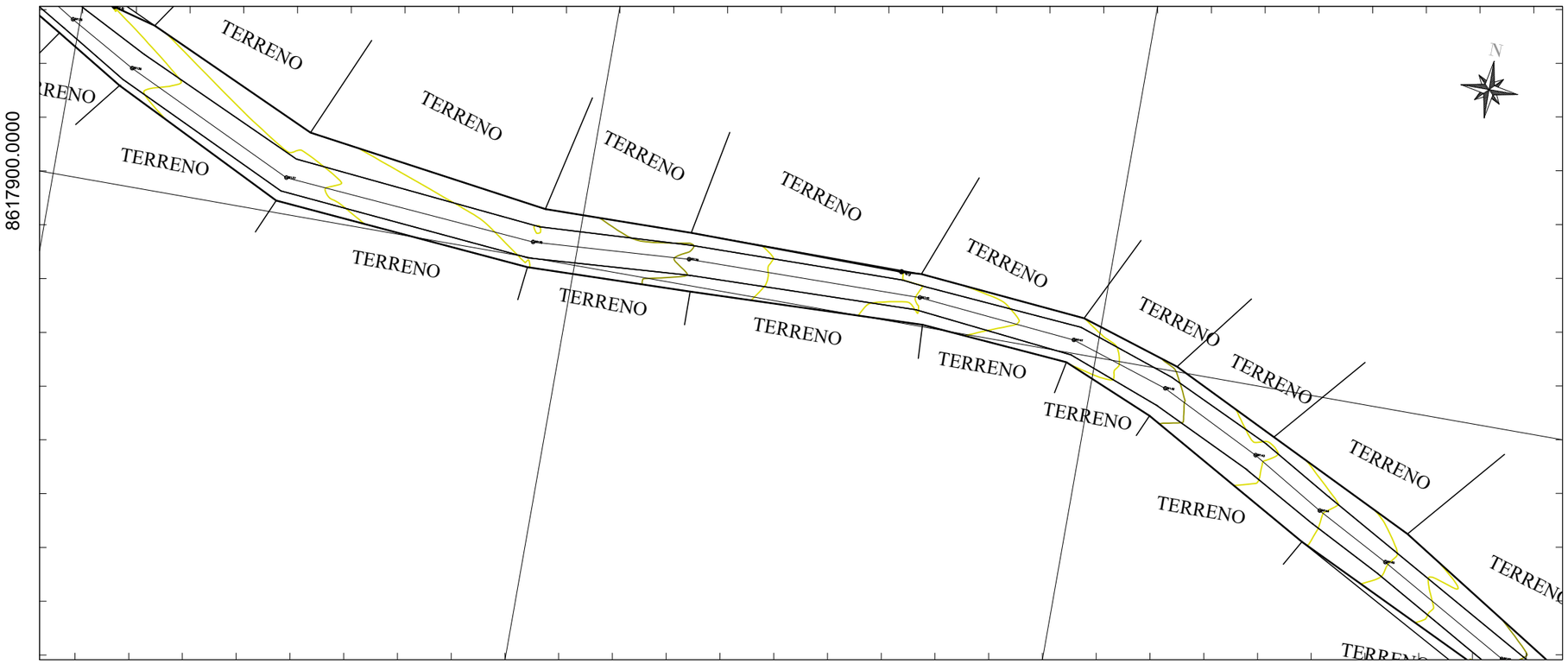


**NOTAS**

1. SISTEMA DE REFERÊNCIA:
   - 1.1. Sistema Geodésico de Referência: SIRGAS 2000.
   - 1.2. Projeção Cartográfica: UTM, Fuso 24S.
   - 1.3. Referencial Altimétrico: Marégrafo de Imbituba (SC).
2. Todas as medidas de distância (coordenadas, dimensões) e elevações (cotas) estão expressas em metros (m).
3. O levantamento planialtimétrico foi executado utilizando tecnologia GNSS em modo RTK (Real Time Kinematic).
4. Foram cadastrados em campo os elementos existentes na área, incluindo: cercas, edificações (casas), caixas de passagem, vegetação arbórea, muros e meios-fios.
5. As informações constantes nesta planta referem-se estritamente ao levantamento de campo realizado. Eventuais divergências ou elementos não visíveis no momento da execução não foram incluídos.

**REFERÊNCIAS**


1. DNIT 104-ES: Terraplenagem – Desmatamento e limpeza – Especificação de serviço.
2. DNIT 137-ES: Terraplenagem – Regularização do subleito – Especificação de serviço.
3. DNIT 151-ES: Pavimentação – Revestimento primário – Especificação de serviço.
4. DNIT 164-ME: Solos – Compactação utilizando amostras não trabalhadas – Método de ensaio (Proctor).
5. DNER-PRO 277: Metodologia para controle estatístico de obras e serviços (ou norma técnica equivalente atualizada).
6. Manual de Conservação Rodoviária – IPR 710-DNIT.


| REV. | DESCRIÇÃO | DATA | PROJ. | VERIF. | APROV. |
|---|---|---|---|---|---|
| | | | | | |

SÃO SEBASTIÃO DO PASSÉ/BA

TÍTULO: PROJETO DE PAVIMENTAÇÃO EM SOLO CIMENTO
LEVANTAMENTO PLANIALTIMÉTRICO E CADASTRO
PLANTAS

| | | | | | |
|---|---|---|---|---|---|
| PROJ. | P.M. | EXEC. | P.M. | VERIF. | A.C. |
| APROV. | P.M. | ESCALA | 1:1000 | REVISÃO | 00 |
| DATA | 28/05/2026 | Nº. DA PROPOSTA | 017544/2026 | FOLHA | 5/16 |

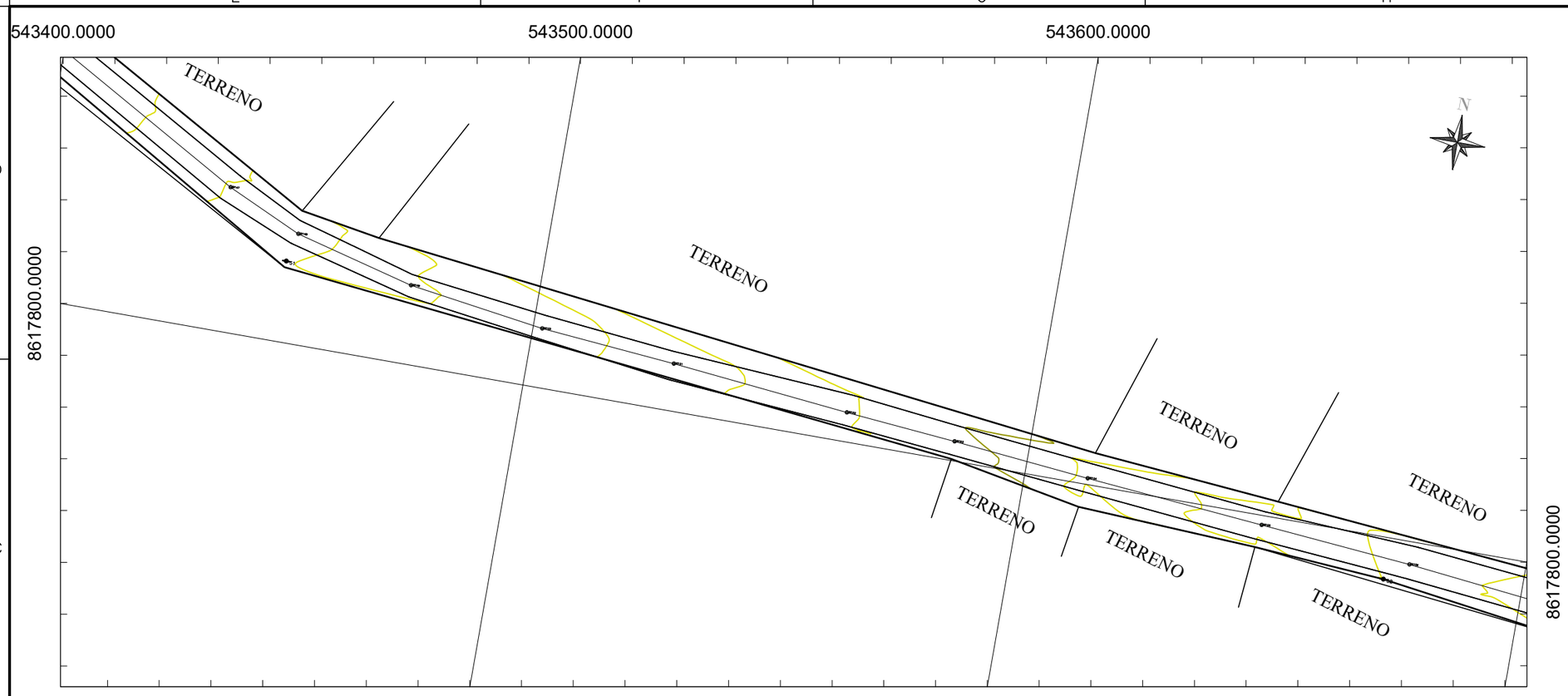


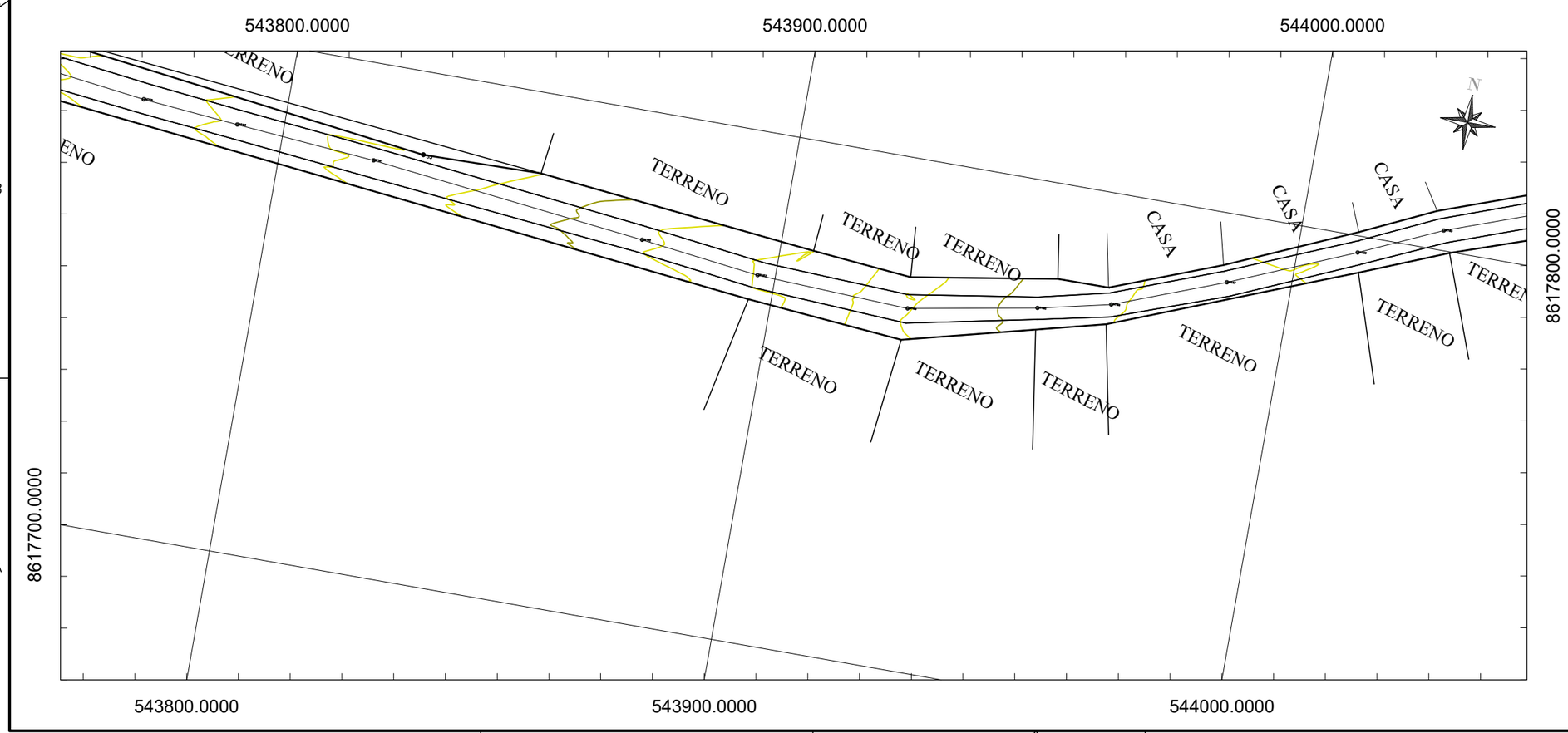


## NOTAS

1. SISTEMA DE REFERÊNCIA:
   - 1.1. Sistema Geodésico de Referência: SIRGAS 2000.
   - 1.2. Projeção Cartográfica: UTM, Fuso 24S.
   - 1.3. Referencial Altimétrico: Marégrafo de Imbituba (SC).
2. Todas as medidas de distância (coordenadas, dimensões) e elevações (cotas) estão expressas em metros (m).
3. O levantamento planialtimétrico foi executado utilizando tecnologia GNSS em modo RTK (Real Time Kinematic).
4. Foram cadastrados em campo os elementos existentes na área, incluindo: cercas, edificações (casas), caixas de passagem, vegetação arbórea, muros e meios-fios.
5. As informações constantes nesta planta referem-se estritamente ao levantamento de campo realizado. Eventuais divergências ou elementos não visíveis no momento da execução não foram incluídos.

## REFERÊNCIAS


1. DNIT 104-ES: Terraplenagem – Desmatamento e limpeza – Especificação de serviço.
2. DNIT 137-ES: Terraplenagem – Regularização do subleito – Especificação de serviço.
3. DNIT 151-ES: Pavimentação – Revestimento primário – Especificação de serviço.
4. DNIT 164-ME: Solos – Compactação utilizando amostras não trabalhadas – Método de ensaio (Proctor).
5. DNER-PRO 277: Metodologia para controle estatístico de obras e serviços (ou norma técnica equivalente atualizada).
6. Manual de Conservação Rodoviária – IPR 710-DNIT.


| REV. | DESCRIÇÃO | DATA | PROJ. | VERIF. | APROV. |
|---|---|---|---|---|---|
| | | | | | |

SÃO SEBASTIÃO DO PASSÉ/BA

TÍTULO: PROJETO DE PAVIMENTAÇÃO EM SOLO CIMENTO
LEVANTAMENTO PLANIALTIMÉTRICO E CADASTRO
PLANTAS

| | | | | | |
|---|---|---|---|---|---|
| PROJ. | P.M. | EXEC. | P.M. | VERIF. | A.C. |
| APROV. | P.M. | ESCALA | 1:1000 | REVISÃO | 00 |
| DATA | 28/05/2026 | Nº. DA PROPOSTA | 017544/2026 | FOLHA | 6/16 |

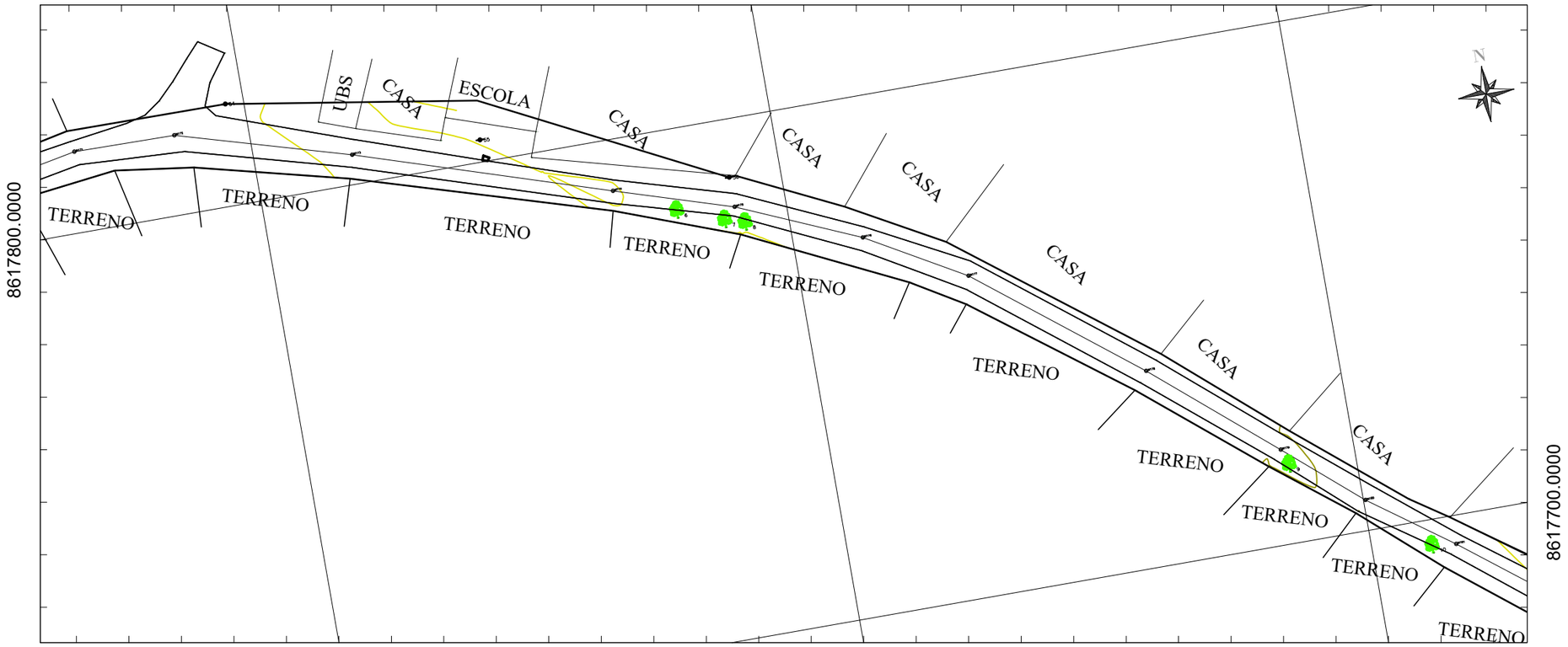


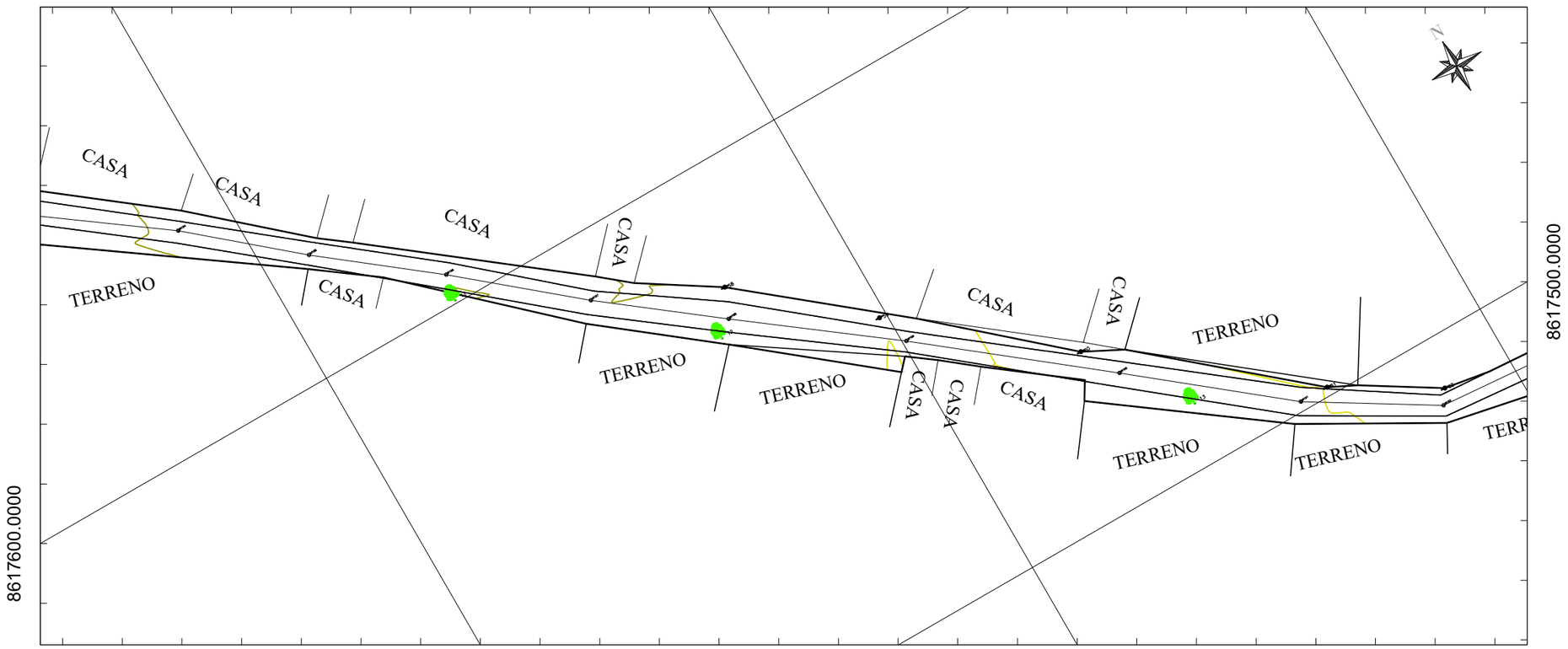


**NOTAS**

1. SISTEMA DE REFERÊNCIA:
   - 1.1. Sistema Geodésico de Referência: SIRGAS 2000.
   - 1.2. Projeção Cartográfica: UTM, Fuso 24S.
   - 1.3. Referencial Altimétrico: Marégrafo de Imbituba (SC).
2. Todas as medidas de distância (coordenadas, dimensões) e elevações (cotas) estão expressas em metros (m).
3. O levantamento planialtimétrico foi executado utilizando tecnologia GNSS em modo RTK (Real Time Kinematic).
4. Foram cadastrados em campo os elementos existentes na área, incluindo: cercas, edificações (casas), caixas de passagem, vegetação arbórea, muros e meios-fios.
5. As informações constantes nesta planta referem-se estritamente ao levantamento de campo realizado. Eventuais divergências ou elementos não visíveis no momento da execução não foram incluídos.

**REFERÊNCIAS**

1. DNIT 104-ES: Terraplenagem – Desmatamento e limpeza – Especificação de serviço.
2. DNIT 137-ES: Terraplenagem – Regularização do subleito – Especificação de serviço.
3. DNIT 151-ES: Pavimentação – Revestimento primário – Especificação de serviço.
4. DNIT 164-ME: Solos – Compactação utilizando amostras não trabalhadas – Método de ensaio (Proctor).
5. DNER-PRO 277: Metodologia para controle estatístico de obras e serviços (ou norma técnica equivalente atualizada).
6. Manual de Conservação Rodoviária – IPR 710-DNIT.

| REV. | DESCRIÇÃO | DATA | PROJ. | VERIF. | APROV. |
|---|---|---|---|---|---|
| | | | | | |

SÃO SEBASTIÃO DO PASSÉ/BA

TÍTULO: PROJETO DE PAVIMENTAÇÃO EM SOLO CIMENTO
LEVANTAMENTO PLANIALTIMÉTRICO E CADASTRO
PLANTAS

| | | | | | |
|---|---|---|---|---|---|
| PROJ. | P.M. | EXEC. | P.M. | VERIF. | A.C. |
| APROV. | P.M. | ESCALA | 1:1000 | REVISÃO | 00 |
| DATA | 28/05/2026 | Nº. DA PROPOSTA | 017544/2026 | FOLHA | 7/16 |

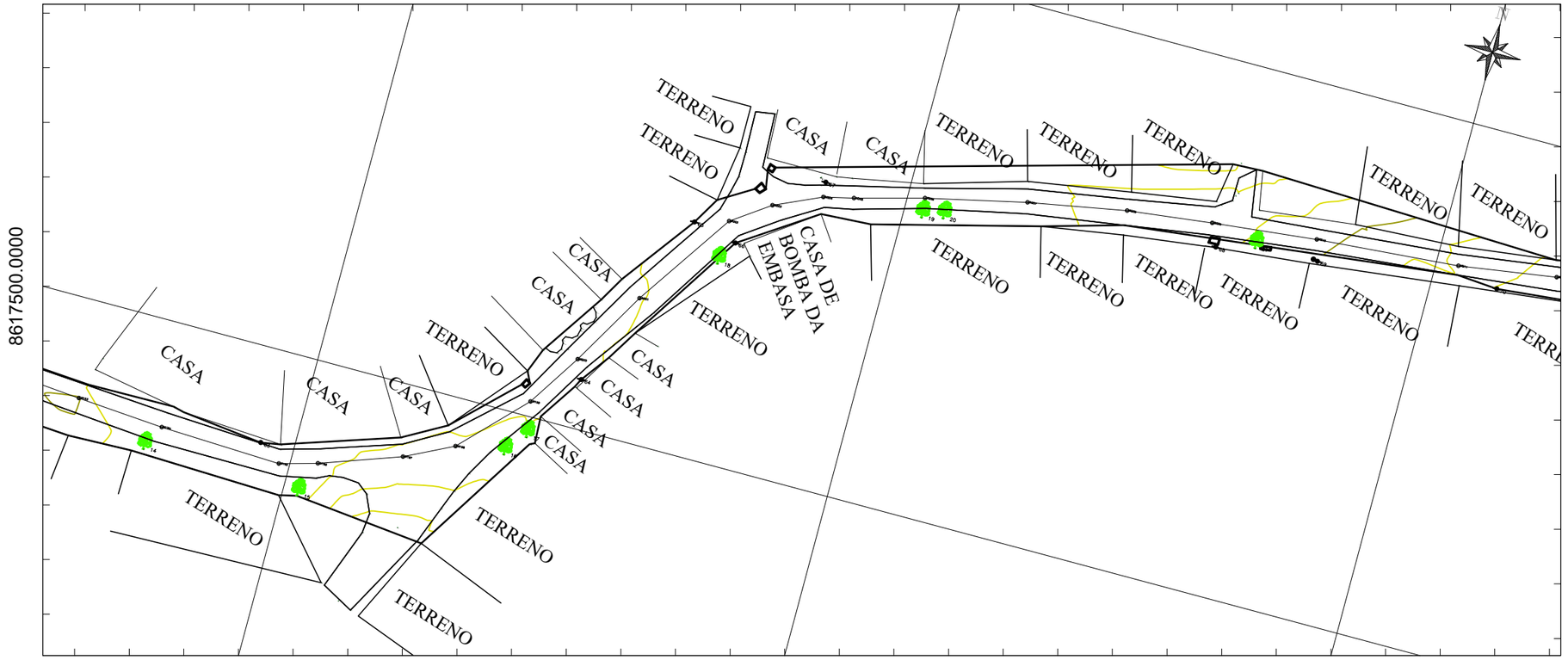


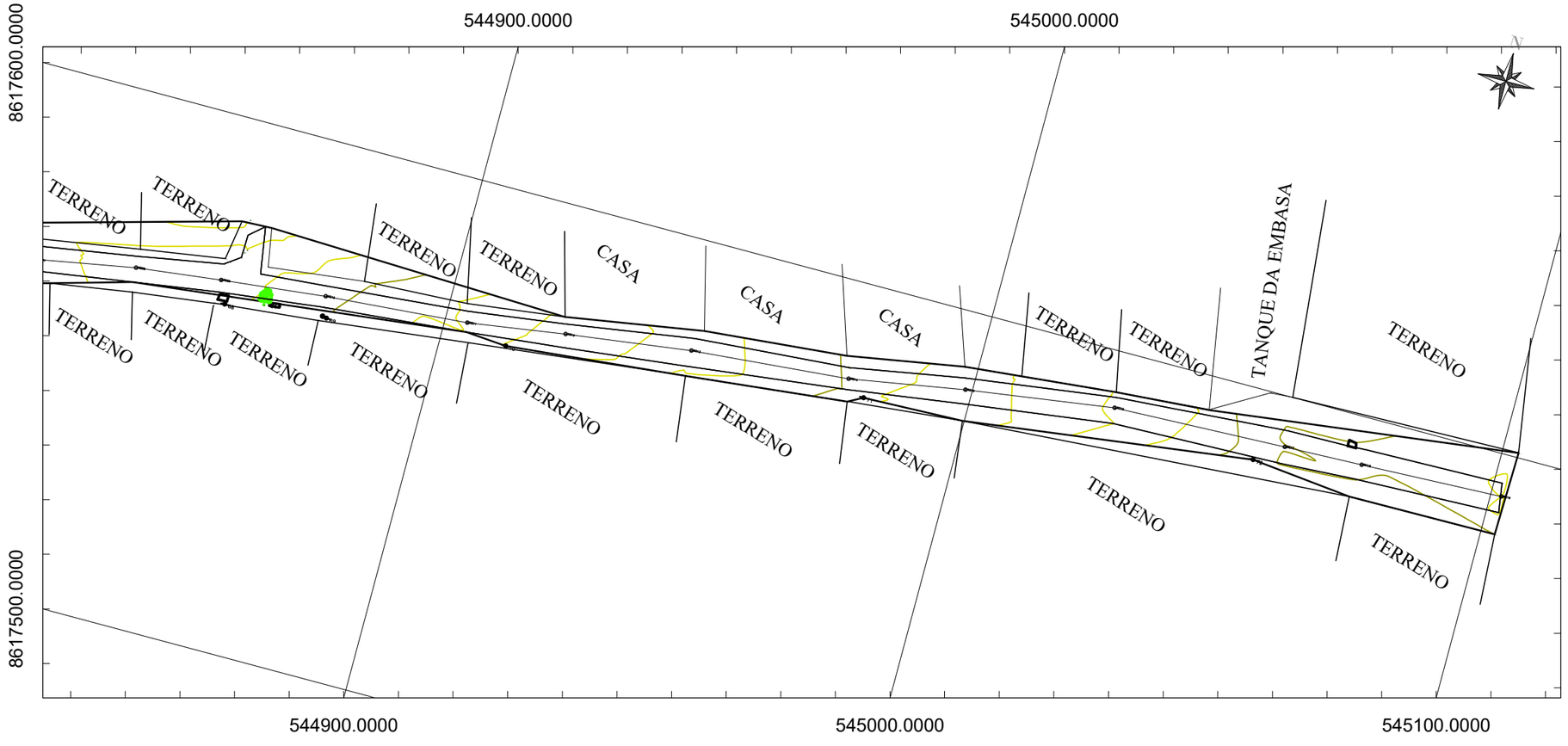


## NOTAS

1. SISTEMA DE REFERÊNCIA:
   - 1.1. Sistema Geodésico de Referência: SIRGAS 2000.
   - 1.2. Projeção Cartográfica: UTM, Fuso 24S.
   - 1.3. Referencial Altimétrico: Marégrafo de Imbituba (SC).
2. Todas as medidas de distância (coordenadas, dimensões) e elevações (cotas) estão expressas em metros (m).
3. O levantamento planialtimétrico foi executado utilizando tecnologia GNSS em modo RTK (Real Time Kinematic).
4. Foram cadastrados em campo os elementos existentes na área, incluindo: cercas, edificações (casas), caixas de passagem, vegetação arbórea, muros e meios-fios.
5. As informações constantes nesta planta referem-se estritamente ao levantamento de campo realizado. Eventuais divergências ou elementos não visíveis no momento da execução não foram incluídos.

## REFERÊNCIAS


1. DNIT 104-ES: Terraplenagem – Desmatamento e limpeza – Especificação de serviço.
2. DNIT 137-ES: Terraplenagem – Regularização do subleito – Especificação de serviço.
3. DNIT 151-ES: Pavimentação – Revestimento primário – Especificação de serviço.
4. DNIT 164-ME: Solos – Compactação utilizando amostras não trabalhadas – Método de ensaio (Proctor).
5. DNER-PRO 277: Metodologia para controle estatístico de obras e serviços (ou norma técnica equivalente atualizada).
6. Manual de Conservação Rodoviária – IPR 710-DNIT.


JEFERSON DOS SANTOS MIRANDA:02202036520

Assinado de forma digital por JEFERSON DOS SANTOS MIRANDA:02202036520
Dados: 2026.10.19 11:11:27 -03'00'

| REV. | DESCRIÇÃO | DATA | PROJ. | VERIF. | APROV. |
|---|---|---|---|---|---|
| | | | | | |

SÃO SEBASTIÃO DO PASSÉ/BA

TÍTULO: PROJETO DE PAVIMENTAÇÃO EM SOLO CIMENTO
LEVANTAMENTO PLANIALTIMÉTRICO E CADASTRO
PLANTAS

| | | | | | |
|---|---|---|---|---|---|
| PROJ. | P.M. | EXEC. | P.M. | VERIF. | A.C. |
| APROV. | P.M. | ESCALA | 1:1000 | REVISÃO | 00 |
| DATA | 28/05/2026 | Nº. DA PROPOSTA | 017544/2026 | FOLHA | 8/16 |