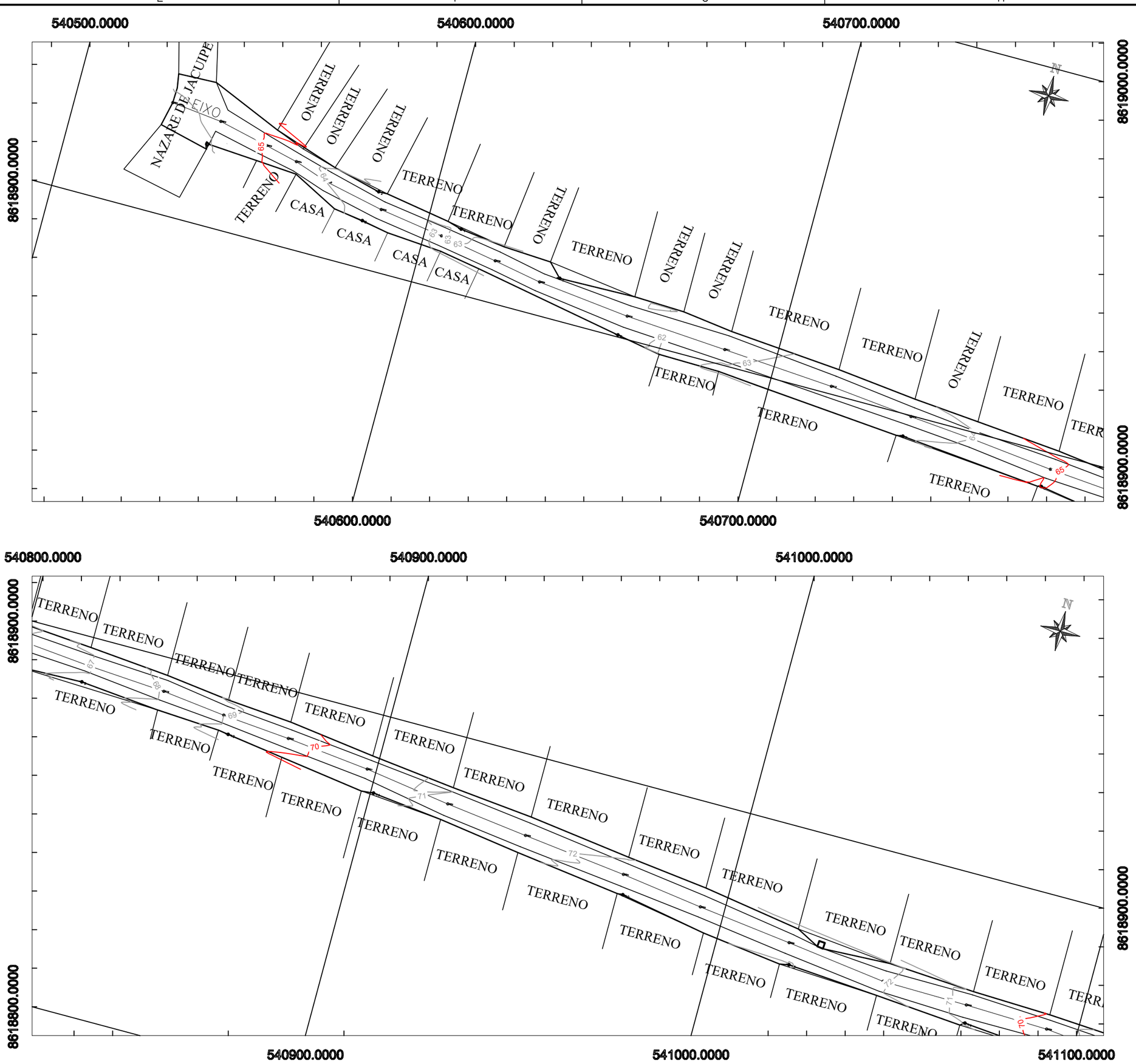

NOTAS

1. SISTEMA DE REFERÊNCIA:
   - 1.1. Sistema Geodésico de Referência: SIRGAS 2000.
   - 1.2. Projeção Cartográfica: UTM, Fuso 24S.
   - 1.3. Referencial Altimétrico: Marégrafo de Imbituba (SC).
2. Todas as medidas de distância (coordenadas, dimensões) e elevações (cotas) estão expressas em metros (m).
3. O levantamento planialtimétrico foi executado utilizando tecnologia GNSS em modo RTK (Real Time Kinematic).
4. Foram cadastrados em campo os elementos existentes na área, incluindo: cercas, edificações (casas), caixas de passagem, vegetação arbórea, muros e meios-fios.
5. As informações constantes nesta planta referem-se estritamente ao levantamento de campo realizado. Eventuais divergências ou elementos não visíveis no momento da execução não foram incluídos.

REFERÊNCIAS

1. DNIT 104-ES: Terraplenagem – Desmatamento e limpeza – Especificação de serviço.
2. DNIT 137-ES: Terraplenagem – Regularização do subleito – Especificação de serviço.
3. DNIT 151-ES: Pavimentação – Revestimento primário – Especificação de serviço.
4. DNIT 164-ME: Solos – Compactação utilizando amostras não trabalhadas – Método de ensaio (Proctor).
5. DNER-PRO 277: Metodologia para controle estatístico de obras e serviços (ou norma técnica equivalente atualizada).
6. Manual de Conservação Rodoviária – IPR 710-DNIT.

REV.	DESCRIÇÃO	DATA	PROJ.	VERIF.	APROV.

SÃO SEBASTIÃO DO PASSÉ/BA

TÍTULO: PROJETO DE PAVIMENTAÇÃO EM SOLO CIMENTO
LEVANTAMENTO PLANIALTIMÉTRICO E CADASTRO
PLANTAS

PROJ.	P.M.	EXEC.	P.M.	VERIF.	A.C.	FOLHA	1/16
APROV.	P.M.	ESCALA	1:1000	REVISÃO	00		
DATA	28/05/2026	Nº. DA PROPOSTA	017544/2026				

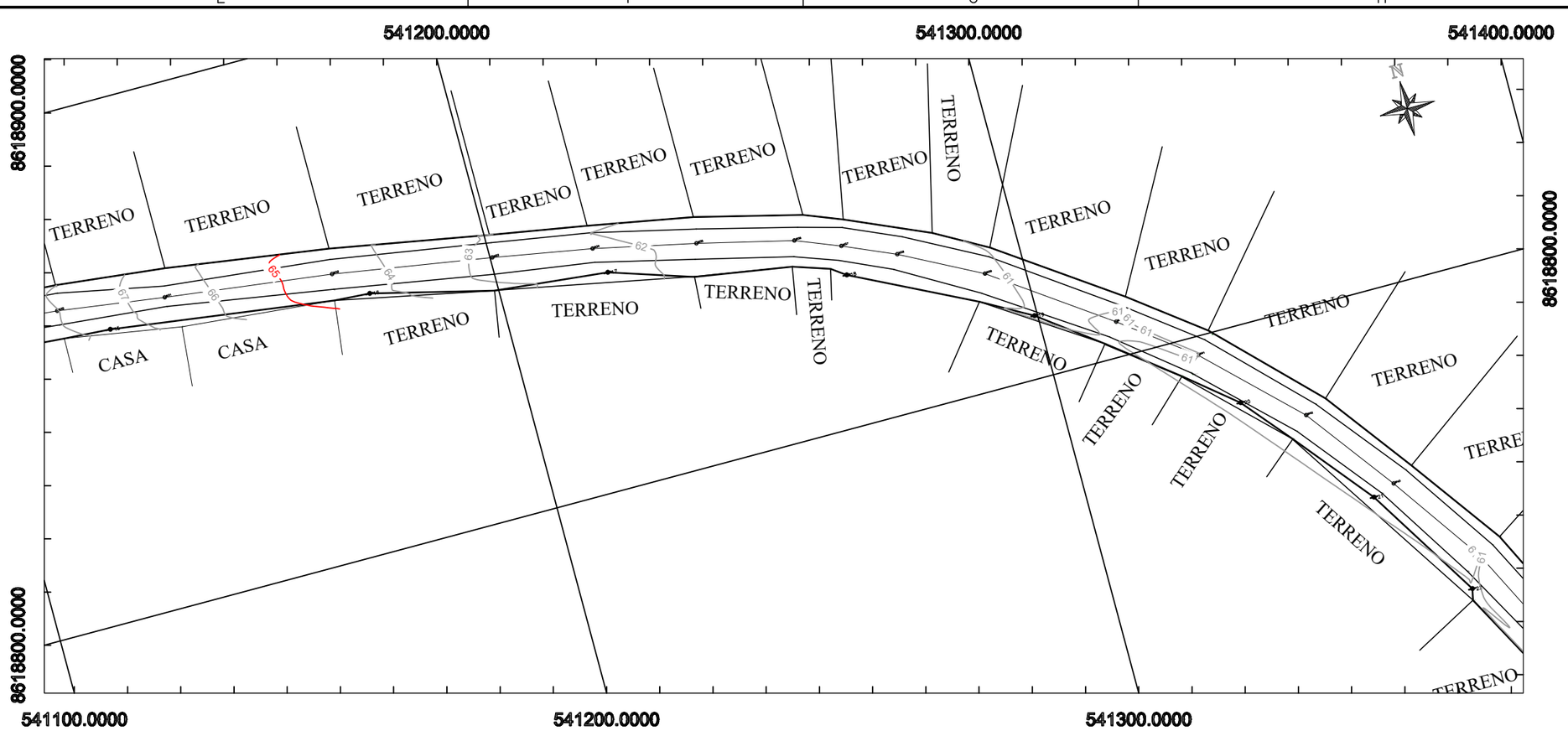

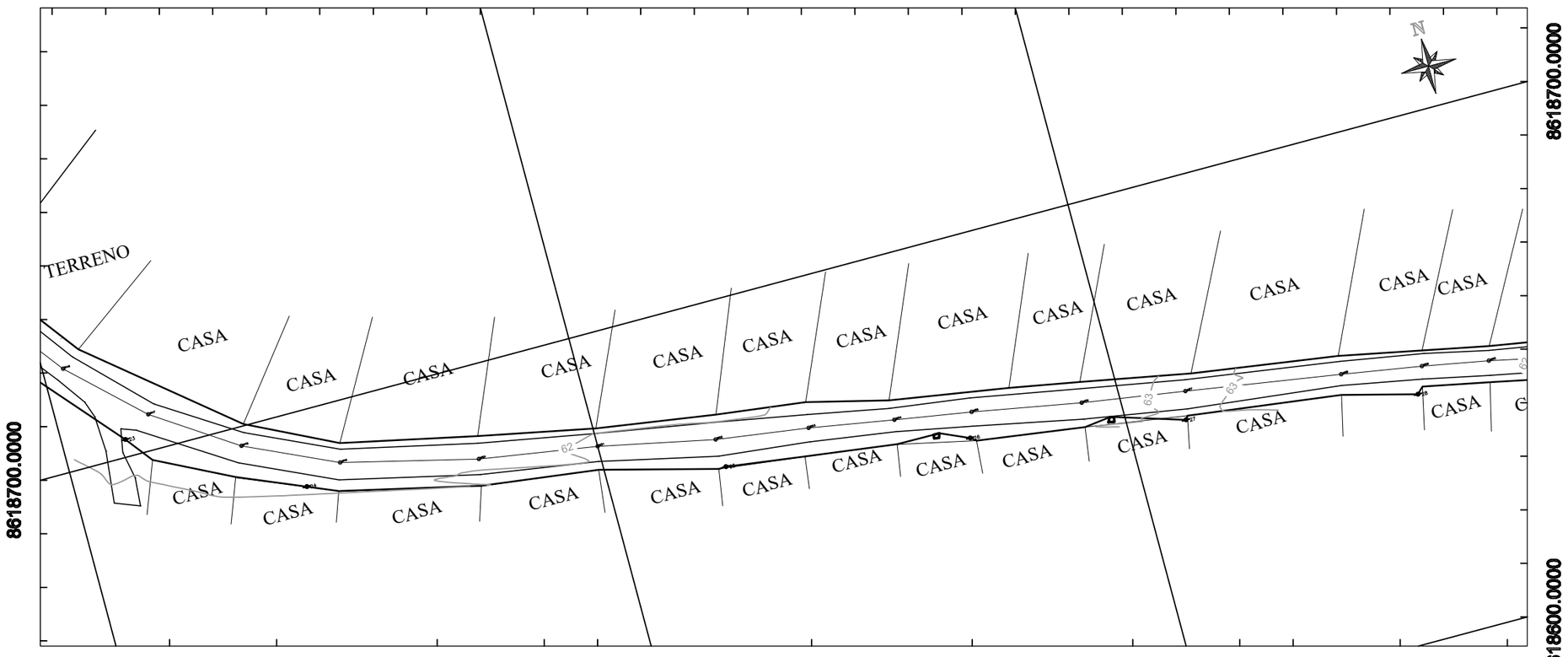

NOTAS

1. SISTEMA DE REFERÊNCIA:
   - 1.1. Sistema Geodésico de Referência: SIRGAS 2000.
   - 1.2. Projeção Cartográfica: UTM, Fuso 24S.
   - 1.3. Referencial Altimétrico: Marégrafo de Imbituba (SC).
2. Todas as medidas de distância (coordenadas, dimensões) e elevações (cotas) estão expressas em metros (m).
3. O levantamento planialtimétrico foi executado utilizando tecnologia GNSS em modo RTK (Real Time Kinematic).
4. Foram cadastrados em campo os elementos existentes na área, incluindo: cercas, edificações (casas), caixas de passagem, vegetação arbórea, muros e meios-fios.
5. As informações constantes nesta planta referem-se estritamente ao levantamento de campo realizado. Eventuais divergências ou elementos não visíveis no momento da execução não foram incluídos.

REFERÊNCIAS

1. DNIT 104-ES: Terraplenagem – Desmatamento e limpeza – Especificação de serviço.
2. DNIT 137-ES: Terraplenagem – Regularização do subleito – Especificação de serviço.
3. DNIT 151-ES: Pavimentação – Revestimento primário – Especificação de serviço.
4. DNIT 164-ME: Solos – Compactação utilizando amostras não trabalhadas – Método de ensaio (Proctor).
5. DNER-PRO 277: Metodologia para controle estatístico de obras e serviços (ou norma técnica equivalente atualizada).
6. Manual de Conservação Rodoviária – IPR 710-DNIT.

REV.	DESCRIÇÃO	DATA	PROJ.	VERIF.	APROV.

SÃO SEBASTIÃO DO PASSÉ/BA

TÍTULO: PROJETO DE PAVIMENTAÇÃO EM SOLO CIMENTO
LEVANTAMENTO PLANIALTIMÉTRICO E CADASTRO
PLANTAS

PROJ.	P.M.	EXEC.	P.M.	VERIF.	A.C.	FOLHA	2/16
APROV.	P.M.	ESCALA	1:1000	REVISÃO	00		
DATA	28/05/2026	Nº. DA PROPOSTA	017544/2026				

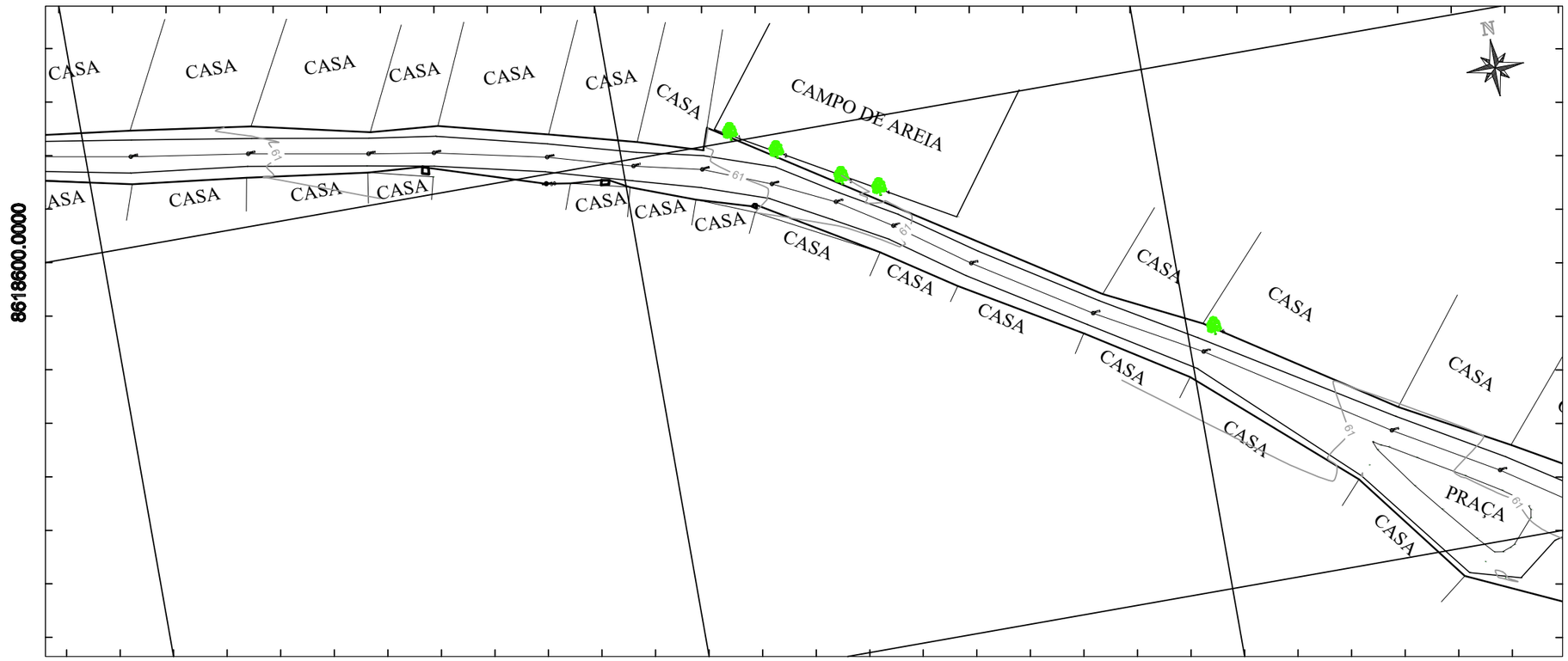

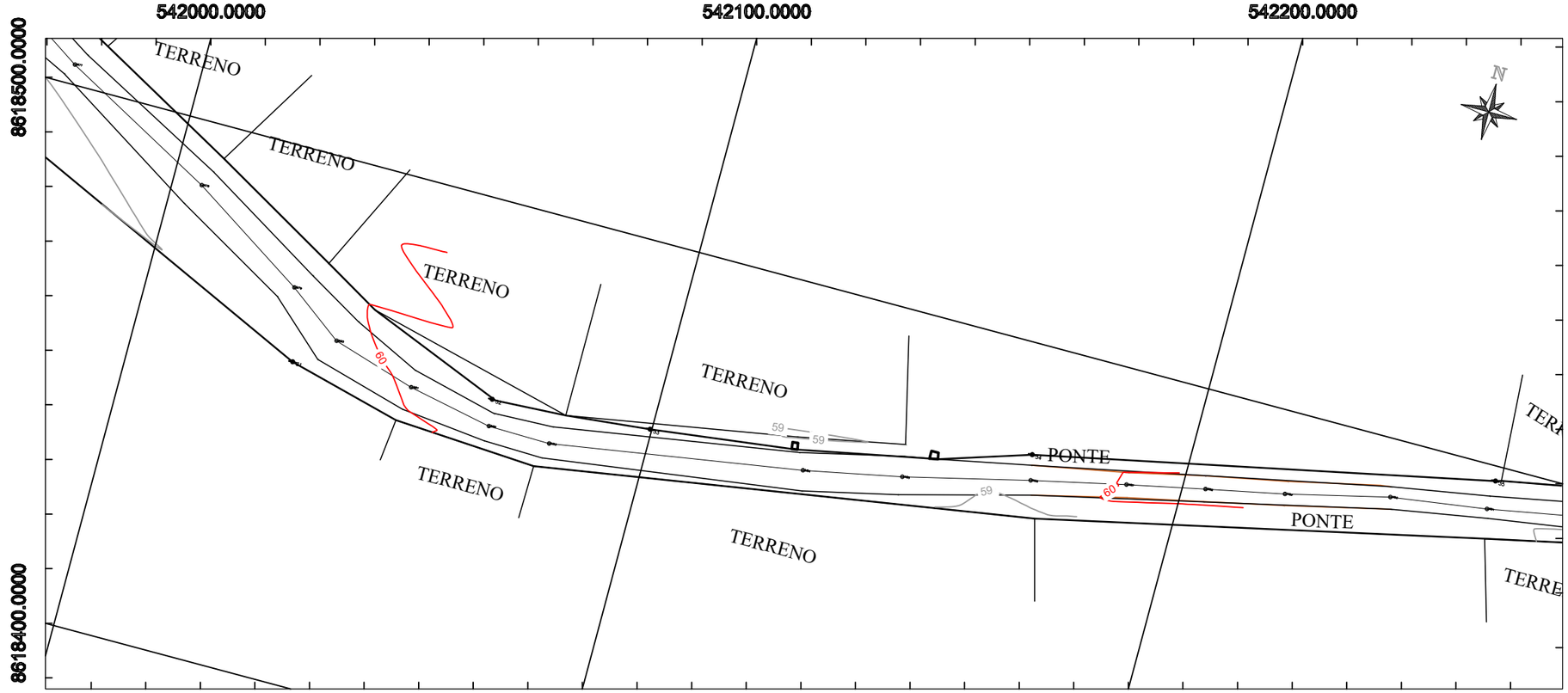

NOTAS

1. SISTEMA DE REFERÊNCIA:
   - 1.1. Sistema Geodésico de Referência: SIRGAS 2000.
   - 1.2. Projeção Cartográfica: UTM, Fuso 24S.
   - 1.3. Referencial Altimétrico: Marégrafo de Imbituba (SC).
2. Todas as medidas de distância (coordenadas, dimensões) e elevações (cotas) estão expressas em metros (m).
3. O levantamento planialtimétrico foi executado utilizando tecnologia GNSS em modo RTK (Real Time Kinematic).
4. Foram cadastrados em campo os elementos existentes na área, incluindo: cercas, edificações (casas), caixas de passagem, vegetação arbórea, muros e meios-fios.
5. As informações constantes nesta planta referem-se estritamente ao levantamento de campo realizado. Eventuais divergências ou elementos não visíveis no momento da execução não foram incluídos.

REFERÊNCIAS

1. DNIT 104-ES: Terraplenagem – Desmatamento e limpeza – Especificação de serviço.
2. DNIT 137-ES: Terraplenagem – Regularização do subleito – Especificação de serviço.
3. DNIT 151-ES: Pavimentação – Revestimento primário – Especificação de serviço.
4. DNIT 164-ME: Solos – Compactação utilizando amostras não trabalhadas – Método de ensaio (Proctor).
5. DNER-PRO 277: Metodologia para controle estatístico de obras e serviços (ou norma técnica equivalente atualizada).
6. Manual de Conservação Rodoviária – IPR 710-DNIT.

REV.	DESCRIÇÃO	DATA	PROJ.	VERIF.	APROV.

SÃO SEBASTIÃO DO PASSÉ/BA

TÍTULO: PROJETO DE PAVIMENTAÇÃO EM SOLO CIMENTO
LEVANTAMENTO PLANIALTIMÉTRICO E CADASTRO
PLANTAS

PROJ. P.M.	EXEC. P.M.	VERIF. A.C.	FOLHA		
APROV. P.M.	ESCALA 1:1000	REVISÃO 00	3/16		
DATA 28/05/2026	Nº. DA PROPOSTA 017544/2026				

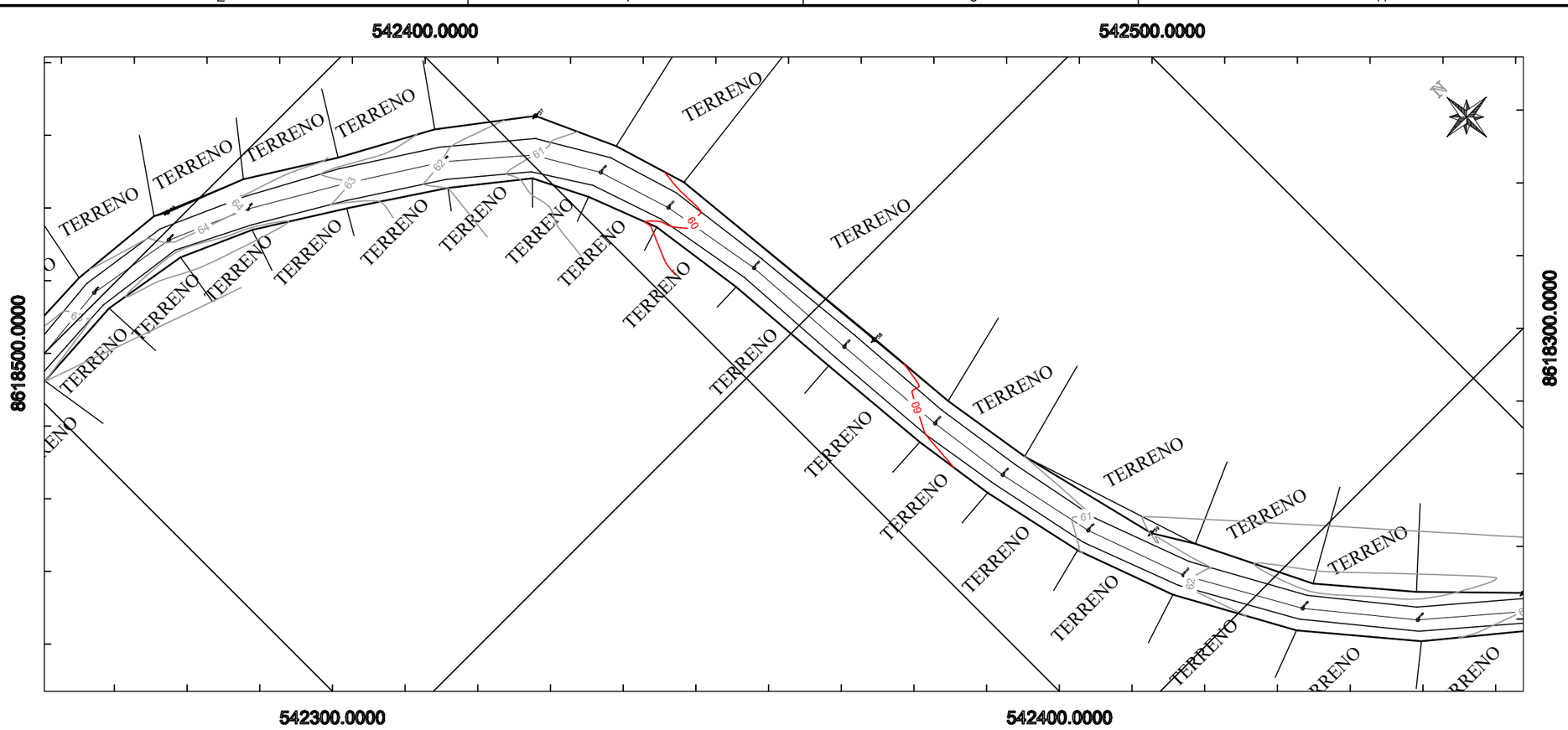

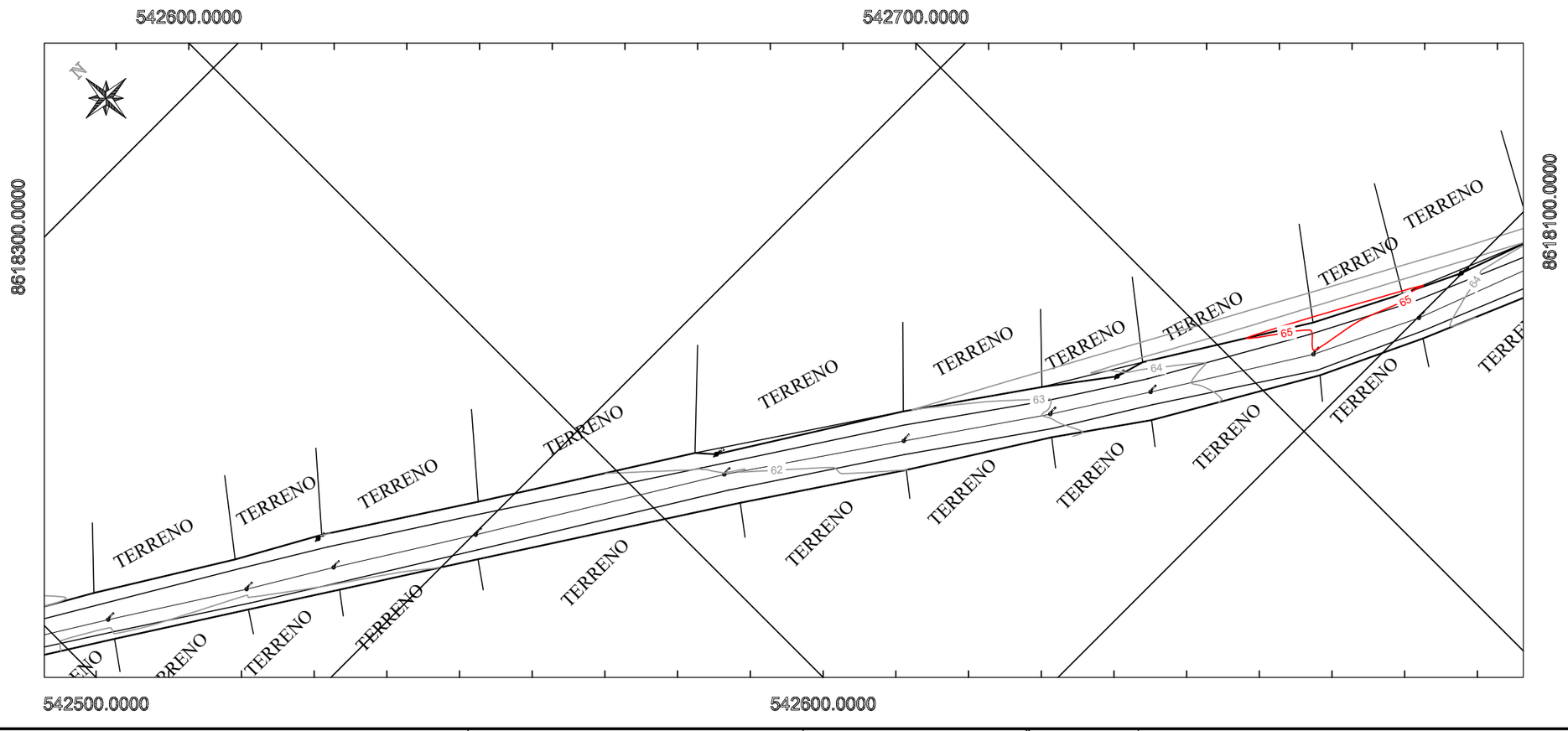

NOTAS

1. SISTEMA DE REFERÊNCIA:
   - 1.1. Sistema Geodésico de Referência: SIRGAS 2000.
   - 1.2. Projeção Cartográfica: UTM, Fuso 24S.
   - 1.3. Referencial Altimétrico: Marégrafo de Imbituba (SC).
2. Todas as medidas de distância (coordenadas, dimensões) e elevações (cotas) estão expressas em metros (m).
3. O levantamento planialtimétrico foi executado utilizando tecnologia GNSS em modo RTK (Real Time Kinematic).
4. Foram cadastrados em campo os elementos existentes na área, incluindo: cercas, edificações (casas), caixas de passagem, vegetação arbórea, muros e meios-fios.
5. As informações constantes nesta planta referem-se estritamente ao levantamento de campo realizado. Eventuais divergências ou elementos não visíveis no momento da execução não foram incluídos.

REFERÊNCIAS

1. DNIT 104-ES: Terraplenagem – Desmatamento e limpeza – Especificação de serviço.
2. DNIT 137-ES: Terraplenagem – Regularização do subleito – Especificação de serviço.
3. DNIT 151-ES: Pavimentação – Revestimento primário – Especificação de serviço.
4. DNIT 164-ME: Solos – Compactação utilizando amostras não trabalhadas – Método de ensaio (Proctor).
5. DNER-PRO 277: Metodologia para controle estatístico de obras e serviços (ou norma técnica equivalente atualizada).
6. Manual de Conservação Rodoviária – IPR 710-DNIT.

REV.	DESCRIÇÃO	DATA	PROJ.	VERIF.	APROV.

SÃO SEBASTIÃO DO PASSÉ/BA

TÍTULO: PROJETO DE PAVIMENTAÇÃO EM SOLO CIMENTO
LEVANTAMENTO PLANIALTIMÉTRICO E CADASTRO
PLANTAS

PROJ.	P.M.	EXEC.	P.M.	VERIF.	A.C.
APROV.	P.M.	ESCALA	1:1000	REVISÃO	00
DATA	28/05/2026	Nº. DA PROPOSTA	017544/2026	FOLHA	4/16

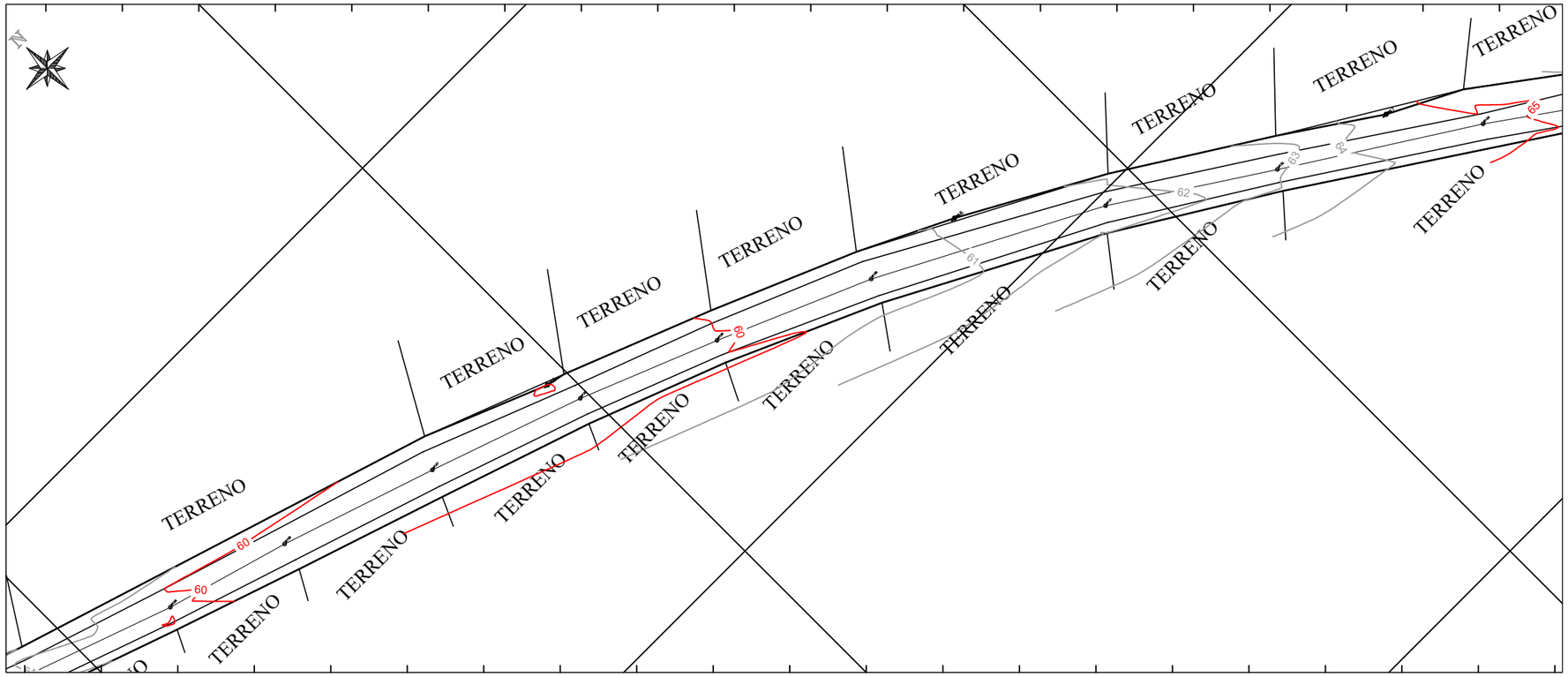

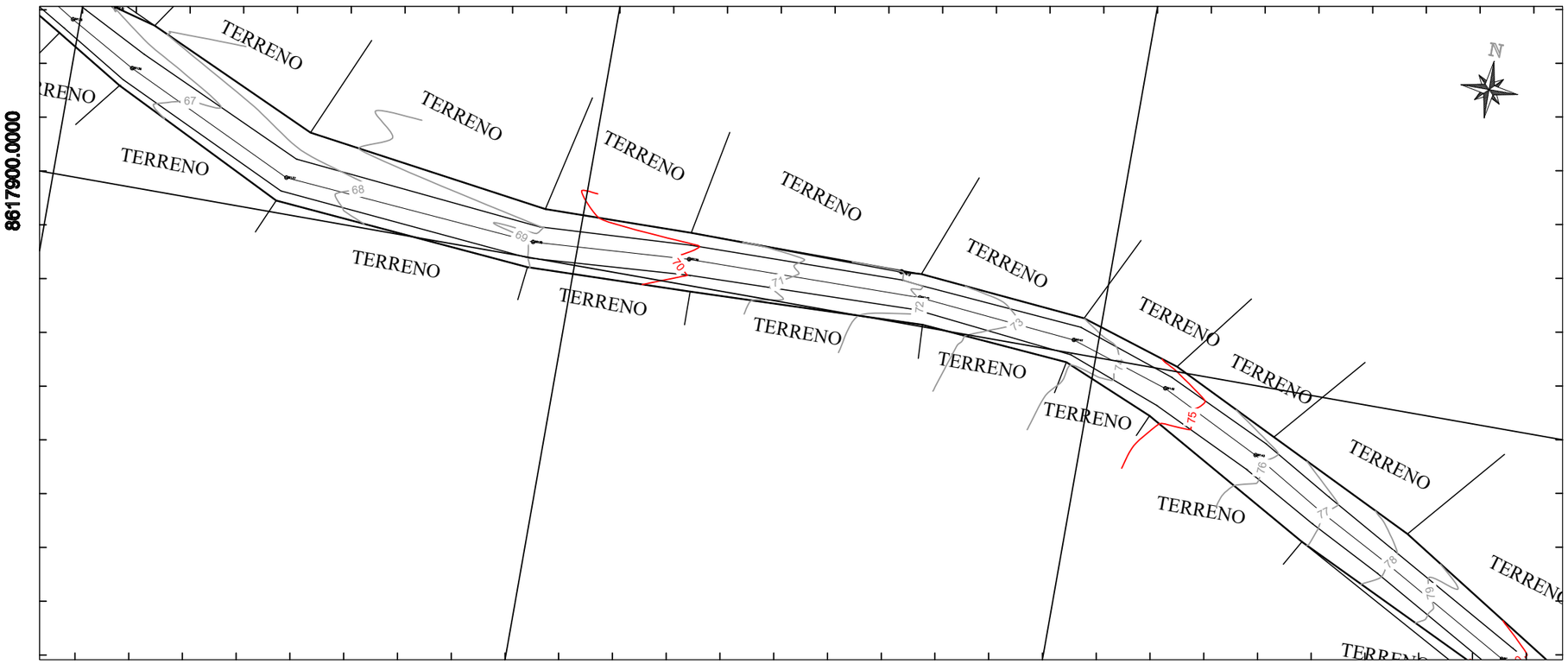

NOTAS

1. SISTEMA DE REFERÊNCIA:
   - 1.1. Sistema Geodésico de Referência: SIRGAS 2000.
   - 1.2. Projeção Cartográfica: UTM, Fuso 24S.
   - 1.3. Referencial Altimétrico: Marégrafo de Imbituba (SC).
2. Todas as medidas de distância (coordenadas, dimensões) e elevações (cotas) estão expressas em metros (m).
3. O levantamento planialtimétrico foi executado utilizando tecnologia GNSS em modo RTK (Real Time Kinematic).
4. Foram cadastrados em campo os elementos existentes na área, incluindo: cercas, edificações (casas), caixas de passagem, vegetação arbórea, muros e meios-fios.
5. As informações constantes nesta planta referem-se estritamente ao levantamento de campo realizado. Eventuais divergências ou elementos não visíveis no momento da execução não foram incluídos.

REFERÊNCIAS

1. DNIT 104-ES: Terraplenagem – Desmatamento e limpeza – Especificação de serviço.
2. DNIT 137-ES: Terraplenagem – Regularização do subleito – Especificação de serviço.
3. DNIT 151-ES: Pavimentação – Revestimento primário – Especificação de serviço.
4. DNIT 164-ME: Solos – Compactação utilizando amostras não trabalhadas – Método de ensaio (Proctor).
5. DNER-PRO 277: Metodologia para controle estatístico de obras e serviços (ou norma técnica equivalente atualizada).
6. Manual de Conservação Rodoviária – IPR 710-DNIT.

REV.	DESCRIÇÃO	DATA	PROJ.	VERIF.	APROV.

SÃO SEBASTIÃO DO PASSÉ/BA

TÍTULO: PROJETO DE PAVIMENTAÇÃO EM SOLO CIMENTO
LEVANTAMENTO PLANIALTIMÉTRICO E CADASTRO
PLANTAS

PROJ.	P.M.	EXEC.	P.M.	VERIF.	A.C.
APROV.	P.M.	ESCALA	1:1000	REVISÃO	00
DATA	28/05/2026	Nº. DA PROPOSTA	017544/2026	FOLHA	5/16

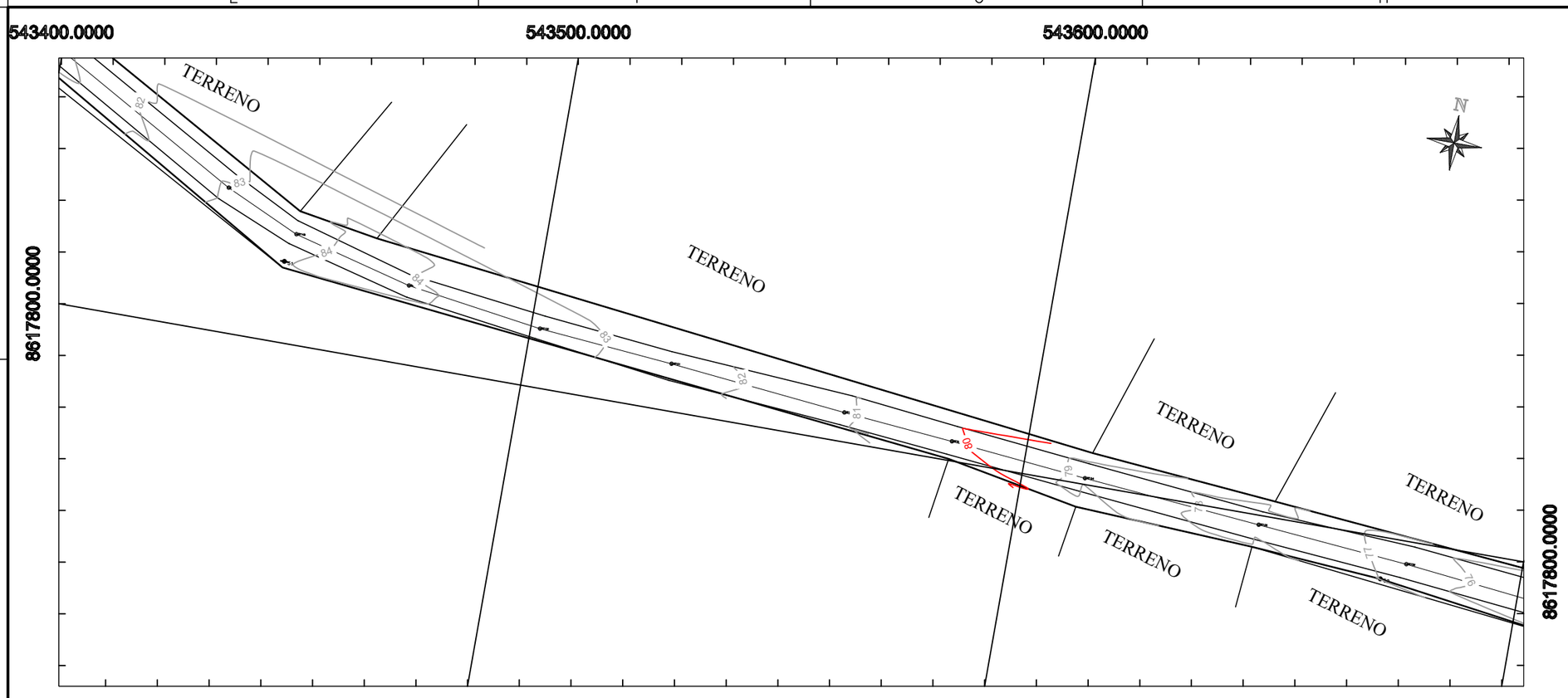

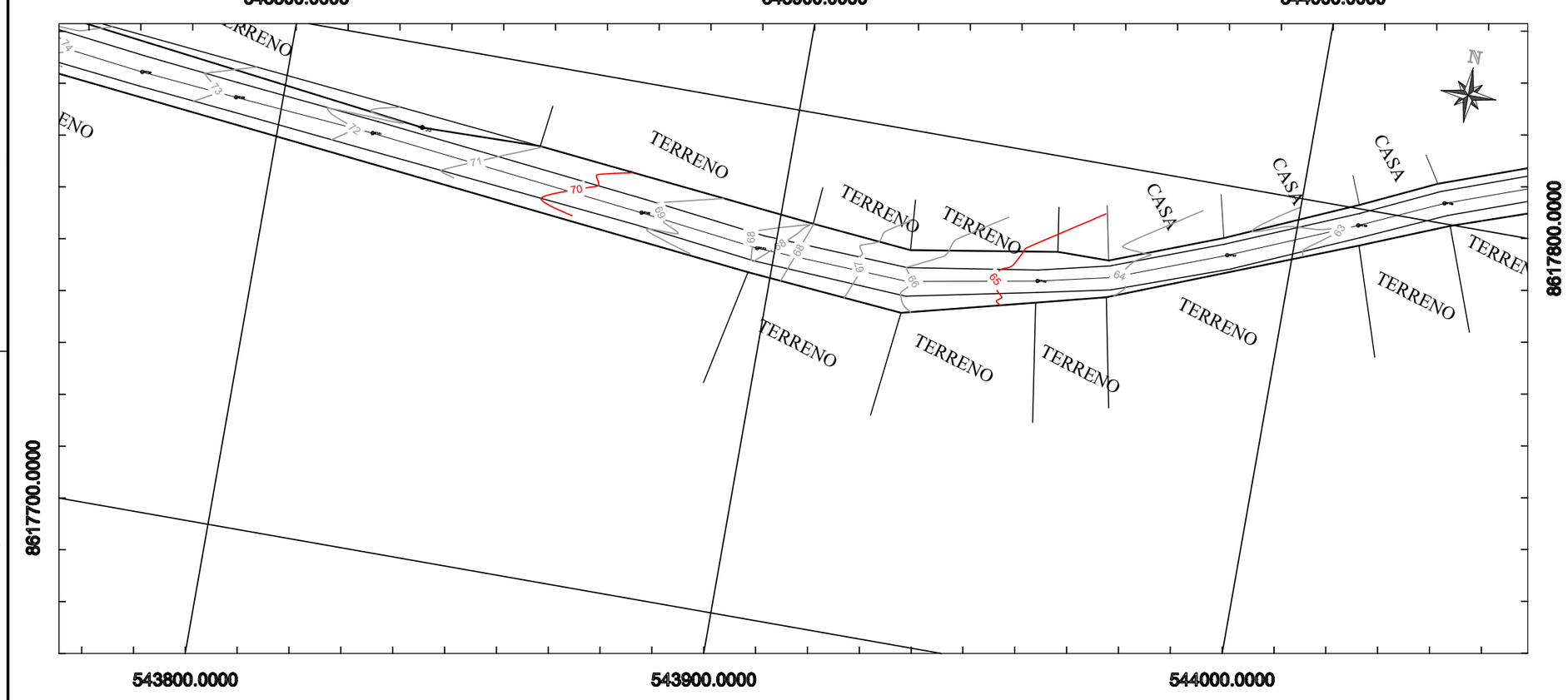

NOTAS

1. SISTEMA DE REFERÊNCIA:
   - 1.1. Sistema Geodésico de Referência: SIRGAS 2000.
   - 1.2. Projeção Cartográfica: UTM, Fuso 24S.
   - 1.3. Referencial Altimétrico: Marégrafo de Imbituba (SC).
2. Todas as medidas de distância (coordenadas, dimensões) e elevações (cotas) estão expressas em metros (m).
3. O levantamento planialtimétrico foi executado utilizando tecnologia GNSS em modo RTK (Real Time Kinematic).
4. Foram cadastrados em campo os elementos existentes na área, incluindo: cercas, edificações (casas), caixas de passagem, vegetação arbórea, muros e meios-fios.
5. As informações constantes nesta planta referem-se estritamente ao levantamento de campo realizado. Eventuais divergências ou elementos não visíveis no momento da execução não foram incluídos.

REFERÊNCIAS

1. DNIT 104-ES: Terraplenagem – Desmatamento e limpeza – Especificação de serviço.
2. DNIT 137-ES: Terraplenagem – Regularização do subleito – Especificação de serviço.
3. DNIT 151-ES: Pavimentação – Revestimento primário – Especificação de serviço.
4. DNIT 164-ME: Solos – Compactação utilizando amostras não trabalhadas – Método de ensaio (Proctor).
5. DNER-PRO 277: Metodologia para controle estatístico de obras e serviços (ou norma técnica equivalente atualizada).
6. Manual de Conservação Rodoviária – IPR 710-DNIT.

REV.	DESCRIÇÃO	DATA	PROJ.	VERIF.	APROV.

SÃO SEBASTIÃO DO PASSÉ/BA

TÍTULO: PROJETO DE PAVIMENTAÇÃO EM SOLO CIMENTO
LEVANTAMENTO PLANIALTIMÉTRICO E CADASTRO
PLANTAS

PROJ.	P.M.	EXEC.	P.M.	VERIF.	A.C.
APROV.	P.M.	ESCALA	1:1000	REVISÃO	00
DATA	28/05/2026	Nº. DA PROPOSTA	017544/2026	FOLHA	6/16

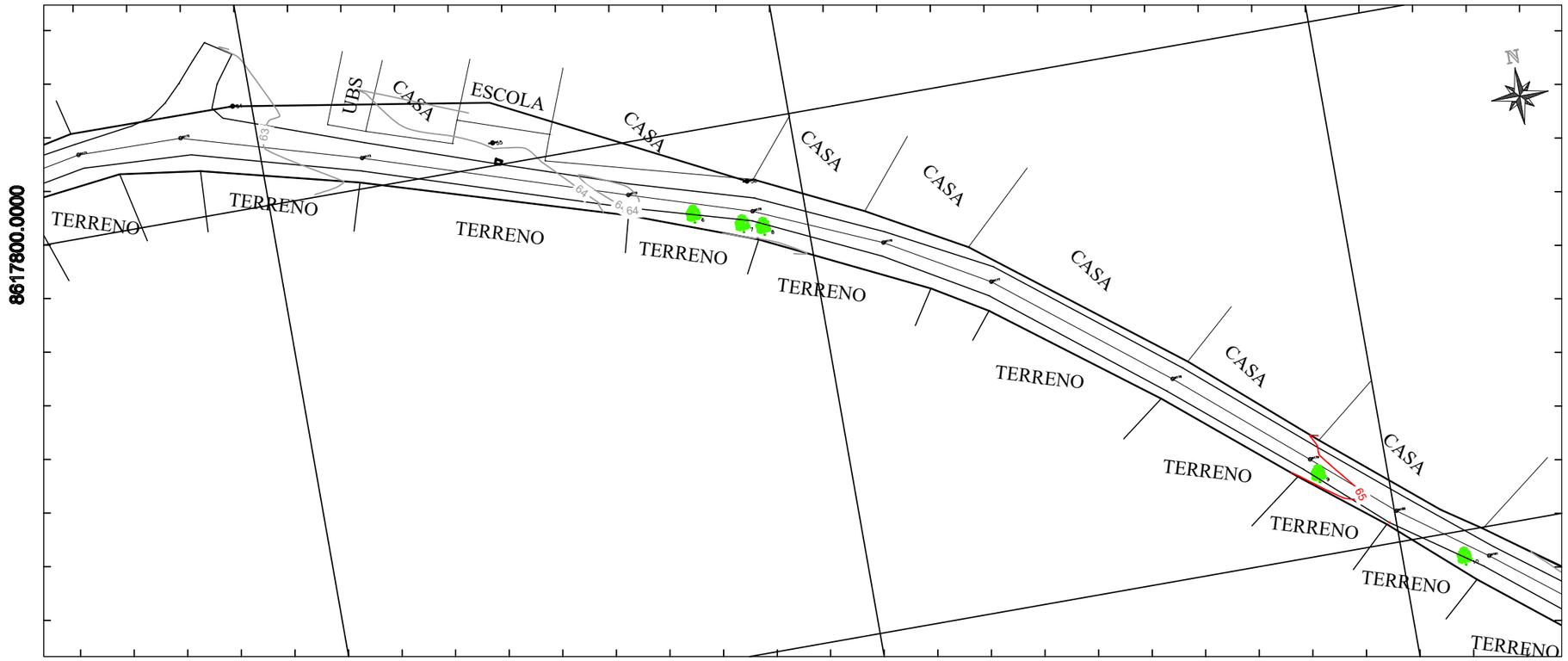

NOTAS

1. SISTEMA DE REFERÊNCIA:
   - 1.1. Sistema Geodésico de Referência: SIRGAS 2000.
   - 1.2. Projeção Cartográfica: UTM, Fuso 24S.
   - 1.3. Referencial Altimétrico: Marégrafo de Imbituba (SC).
2. Todas as medidas de distância (coordenadas, dimensões) e elevações (cotas) estão expressas em metros (m).
3. O levantamento planialtimétrico foi executado utilizando tecnologia GNSS em modo RTK (Real Time Kinematic).
4. Foram cadastrados em campo os elementos existentes na área, incluindo: cercas, edificações (casas), caixas de passagem, vegetação arbórea, muros e meios-fios.
5. As informações constantes nesta planta referem-se estritamente ao levantamento de campo realizado. Eventuais divergências ou elementos não visíveis no momento da execução não foram incluídos.

REFERÊNCIAS

1. DNIT 104-ES: Terraplenagem – Desmatamento e limpeza – Especificação de serviço.
2. DNIT 137-ES: Terraplenagem – Regularização do subleito – Especificação de serviço.
3. DNIT 151-ES: Pavimentação – Revestimento primário – Especificação de serviço.
4. DNIT 164-ME: Solos – Compactação utilizando amostras não trabalhadas – Método de ensaio (Proctor).
5. DNER-PRO 277: Metodologia para controle estatístico de obras e serviços (ou norma técnica equivalente atualizada).
6. Manual de Conservação Rodoviária – IPR 710-DNIT.

REV.	DESCRIÇÃO	DATA	PROJ.	VERIF.	APROV.

SÃO SEBASTIÃO DO PASSÉ/BA

TÍTULO: PROJETO DE PAVIMENTAÇÃO EM SOLO CIMENTO
LEVANTAMENTO PLANIALTIMÉTRICO E CADASTRO
PLANTAS

PROJ.	P.M.	EXEC. P.M.	VERIF. A.C.	FOLHA	7/16
APROV.	P.M.	ESCALA 1:1000	REVISÃO 00		
DATA	28/05/2026	Nº. DA PROPOSTA	017544/2026		

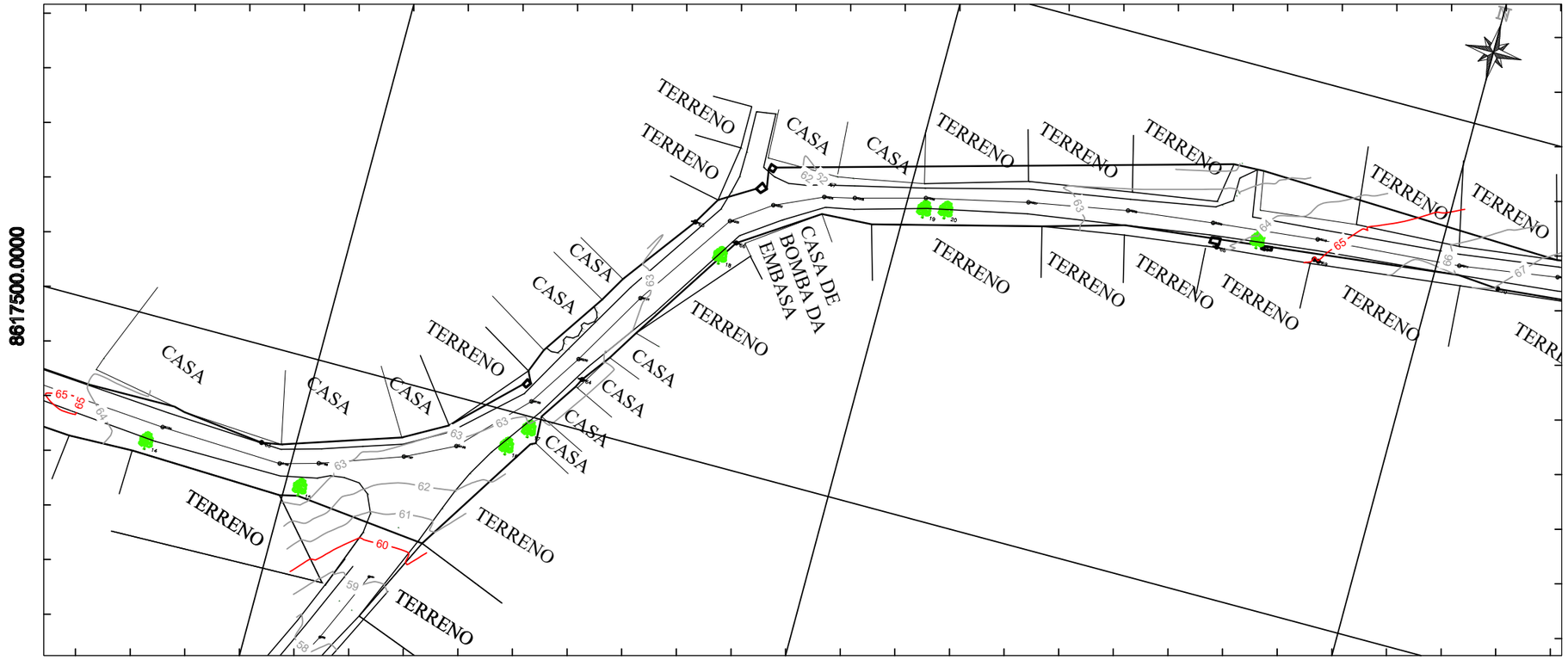

NOTAS

1. SISTEMA DE REFERÊNCIA:
   - 1.1. Sistema Geodésico de Referência: SIRGAS 2000.
   - 1.2. Projeção Cartográfica: UTM, Fuso 24S.
   - 1.3. Referencial Altimétrico: Marégrafo de Imbituba (SC).
2. Todas as medidas de distância (coordenadas, dimensões) e elevações (cotas) estão expressas em metros (m).
3. O levantamento planialtimétrico foi executado utilizando tecnologia GNSS em modo RTK (Real Time Kinematic).
4. Foram cadastrados em campo os elementos existentes na área, incluindo: cercas, edificações (casas), caixas de passagem, vegetação arbórea, muros e meios-fios.
5. As informações constantes nesta planta referem-se estritamente ao levantamento de campo realizado. Eventuais divergências ou elementos não visíveis no momento da execução não foram incluídos.

REFERÊNCIAS

1. DNIT 104-ES: Terraplenagem – Desmatamento e limpeza – Especificação de serviço.
2. DNIT 137-ES: Terraplenagem – Regularização do subleito – Especificação de serviço.
3. DNIT 151-ES: Pavimentação – Revestimento primário – Especificação de serviço.
4. DNIT 164-ME: Solos – Compactação utilizando amostras não trabalhadas – Método de ensaio (Proctor).
5. DNER-PRO 277: Metodologia para controle estatístico de obras e serviços (ou norma técnica equivalente atualizada).
6. Manual de Conservação Rodoviária – IPR 710-DNIT.

REV.	DESCRIÇÃO	DATA	PROJ.	VERIF.	APROV.

SÃO SEBASTIÃO DO PASSÉ/BA

TÍTULO: PROJETO DE PAVIMENTAÇÃO EM SOLO CIMENTO
LEVANTAMENTO PLANIALTIMÉTRICO E CADASTRO
PLANTAS

PROJ.	P.M.	EXEC.	P.M.	VERIF.	A.C.
APROV.	P.M.	ESCALA	1:1000	REVISÃO	00
DATA	28/05/2026	Nº. DA PROPOSTA	017544/2026	FOLHA	8/16

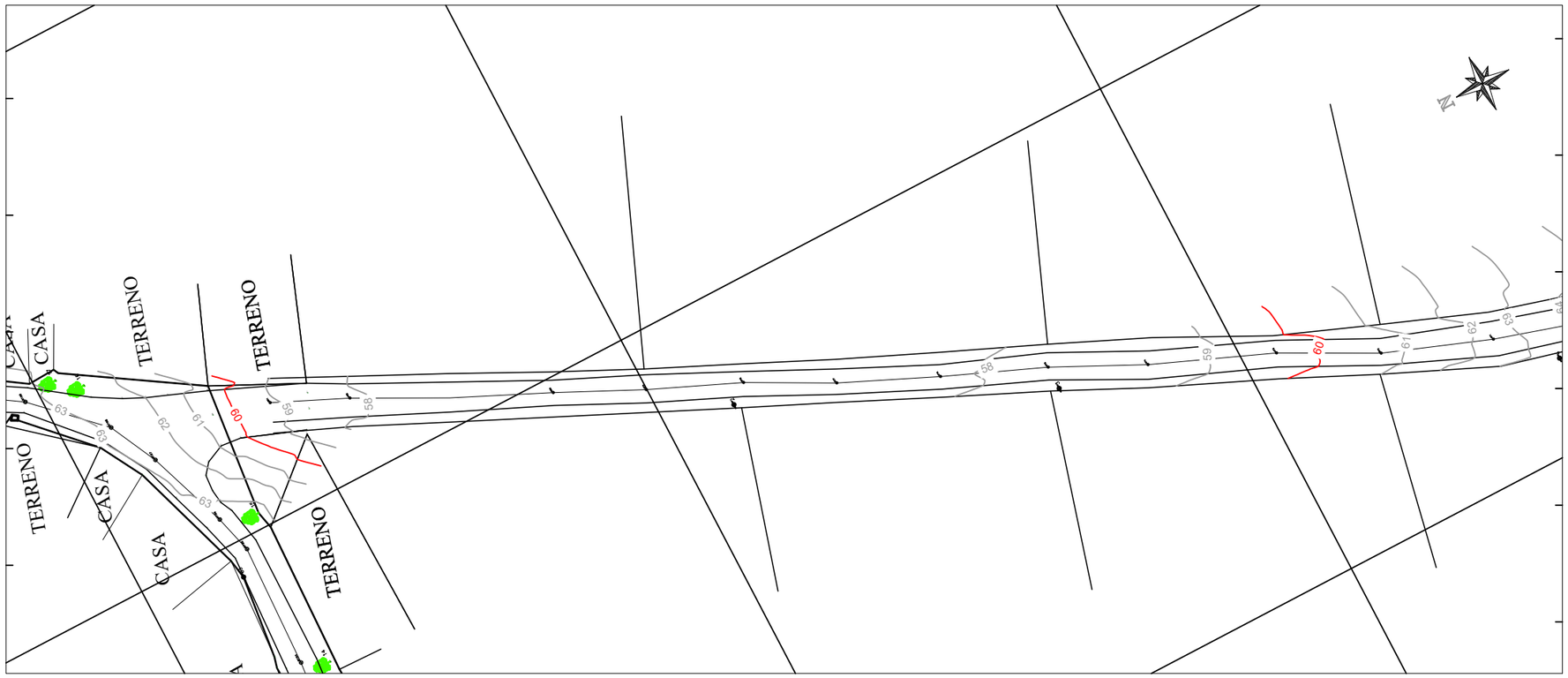

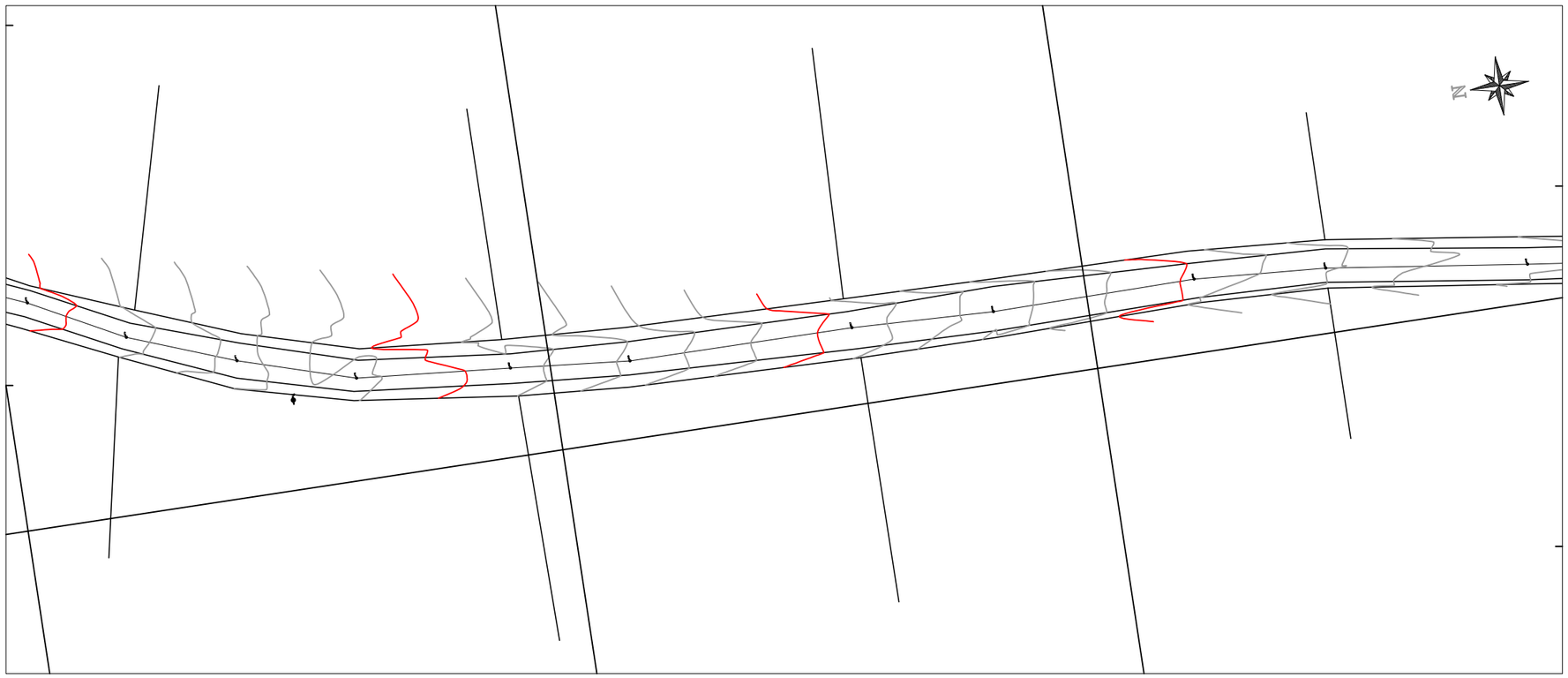

NOTAS

1. SISTEMA DE REFERÊNCIA:
   - 1.1. Sistema Geodésico de Referência: SIRGAS 2000.
   - 1.2. Projeção Cartográfica: UTM, Fuso 24S.
   - 1.3. Referencial Altimétrico: Marégrafo de Imbituba (SC).
2. Todas as medidas de distância (coordenadas, dimensões) e elevações (cotas) estão expressas em metros (m).
3. O levantamento planialtimétrico foi executado utilizando tecnologia GNSS em modo RTK (Real Time Kinematic).
4. Foram cadastrados em campo os elementos existentes na área, incluindo: cercas, edificações (casas), caixas de passagem, vegetação arbórea, muros e meios-fios.
5. As informações constantes nesta planta referem-se estritamente ao levantamento de campo realizado. Eventuais divergências ou elementos não visíveis no momento da execução não foram incluídos.

REFERÊNCIAS

1. DNIT 104-ES: Terraplenagem – Desmatamento e limpeza – Especificação de serviço.
2. DNIT 137-ES: Terraplenagem – Regularização do subleito – Especificação de serviço.
3. DNIT 151-ES: Pavimentação – Revestimento primário – Especificação de serviço.
4. DNIT 164-ME: Solos – Compactação utilizando amostras não trabalhadas – Método de ensaio (Proctor).
5. DNER-PRO 277: Metodologia para controle estatístico de obras e serviços (ou norma técnica equivalente atualizada).
6. Manual de Conservação Rodoviária – IPR 710-DNIT.

REV.	DESCRIÇÃO	DATA	PROJ.	VERIF.	APROV.

SÃO SEBASTIÃO DO PASSÉ/BA

TÍTULO: PROJETO DE PAVIMENTAÇÃO EM SOLO CIMENTO
LEVANTAMENTO PLANIALTIMÉTRICO E CADASTRO
PLANTAS

PROJ.	P.M.	EXEC.	P.M.	VERIF. A.C.	FOLHA
APROV.	P.M.	ESCALA	1:1000	REVISÃO 00	
DATA	28/05/2026	Nº. DA PROPOSTA	017544/2026		

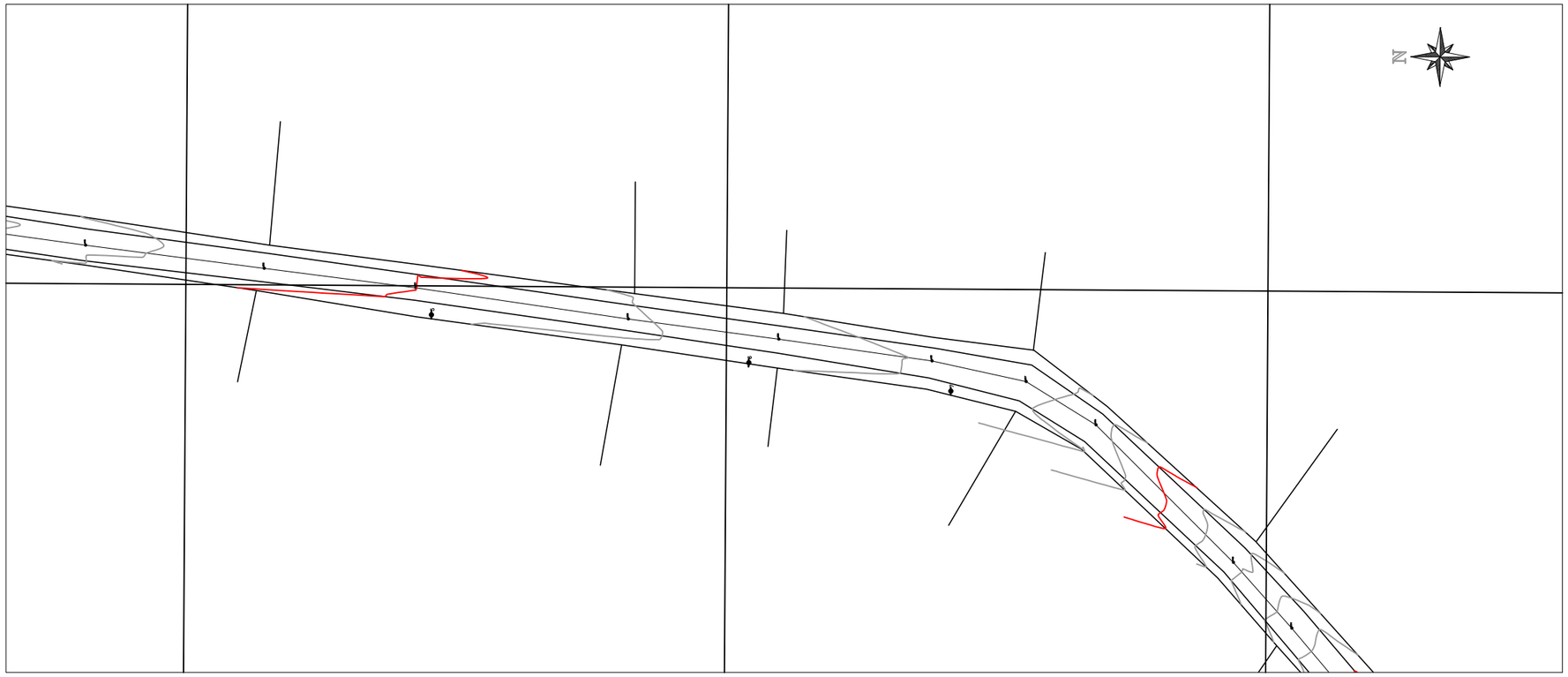

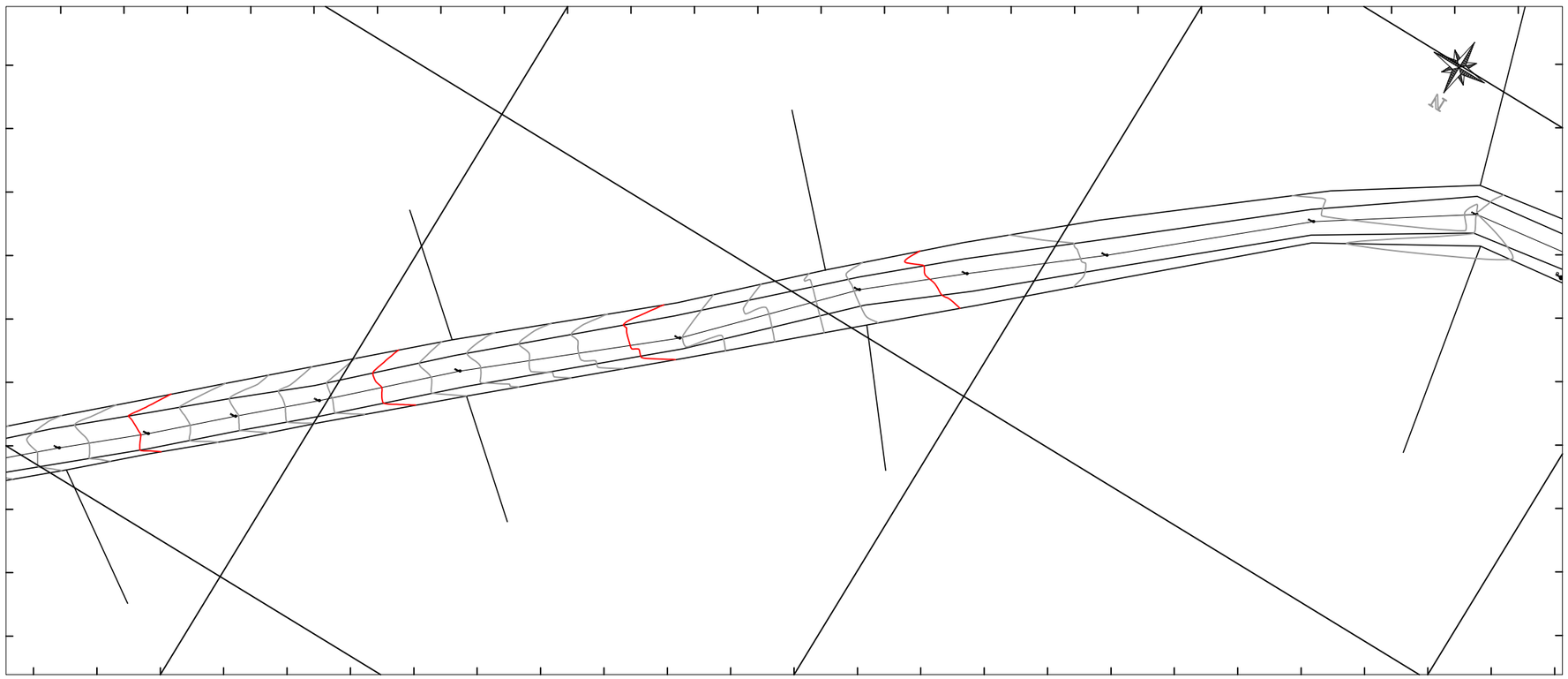

NOTAS

1. SISTEMA DE REFERÊNCIA:
   - 1.1. Sistema Geodésico de Referência: SIRGAS 2000.
   - 1.2. Projeção Cartográfica: UTM, Fuso 24S.
   - 1.3. Referencial Altimétrico: Marégrafo de Imbituba (SC).
2. Todas as medidas de distância (coordenadas, dimensões) e elevações (cotas) estão expressas em metros (m).
3. O levantamento planialtimétrico foi executado utilizando tecnologia GNSS em modo RTK (Real Time Kinematic).
4. Foram cadastrados em campo os elementos existentes na área, incluindo: cercas, edificações (casas), caixas de passagem, vegetação arbórea, muros e meios-fios.
5. As informações constantes nesta planta referem-se estritamente ao levantamento de campo realizado. Eventuais divergências ou elementos não visíveis no momento da execução não foram incluídos.

REFERÊNCIAS

1. DNIT 104-ES: Terraplenagem – Desmatamento e limpeza – Especificação de serviço.
2. DNIT 137-ES: Terraplenagem – Regularização do subleito – Especificação de serviço.
3. DNIT 151-ES: Pavimentação – Revestimento primário – Especificação de serviço.
4. DNIT 164-ME: Solos – Compactação utilizando amostras não trabalhadas – Método de ensaio (Proctor).
5. DNER-PRO 277: Metodologia para controle estatístico de obras e serviços (ou norma técnica equivalente atualizada).
6. Manual de Conservação Rodoviária – IPR 710-DNIT.

REV.	DESCRIÇÃO	DATA	PROJ.	VERIF.	APROV.

SÃO SEBASTIÃO DO PASSÉ/BA

TÍTULO: PROJETO DE PAVIMENTAÇÃO EM SOLO CIMENTO
LEVANTAMENTO PLANIALTIMÉTRICO E CADASTRO
PLANTAS

PROJ.	P.M.	EXEC.	P.M.	VERIF.	A.C.
APROV.	P.M.	ESCALA	1:1000	REVISÃO	00
DATA	28/05/2026	Nº. DA PROPOSTA	017544/2026		

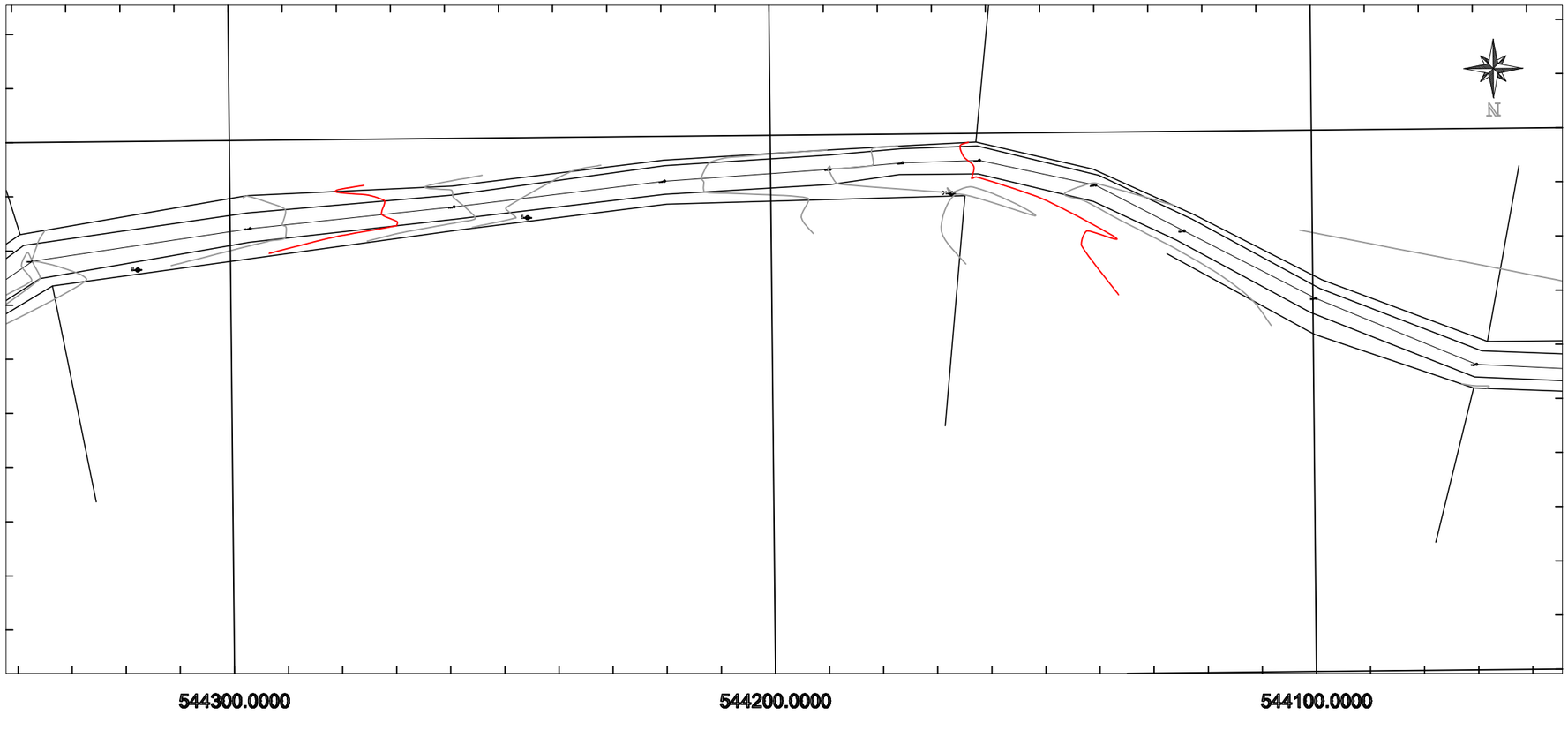

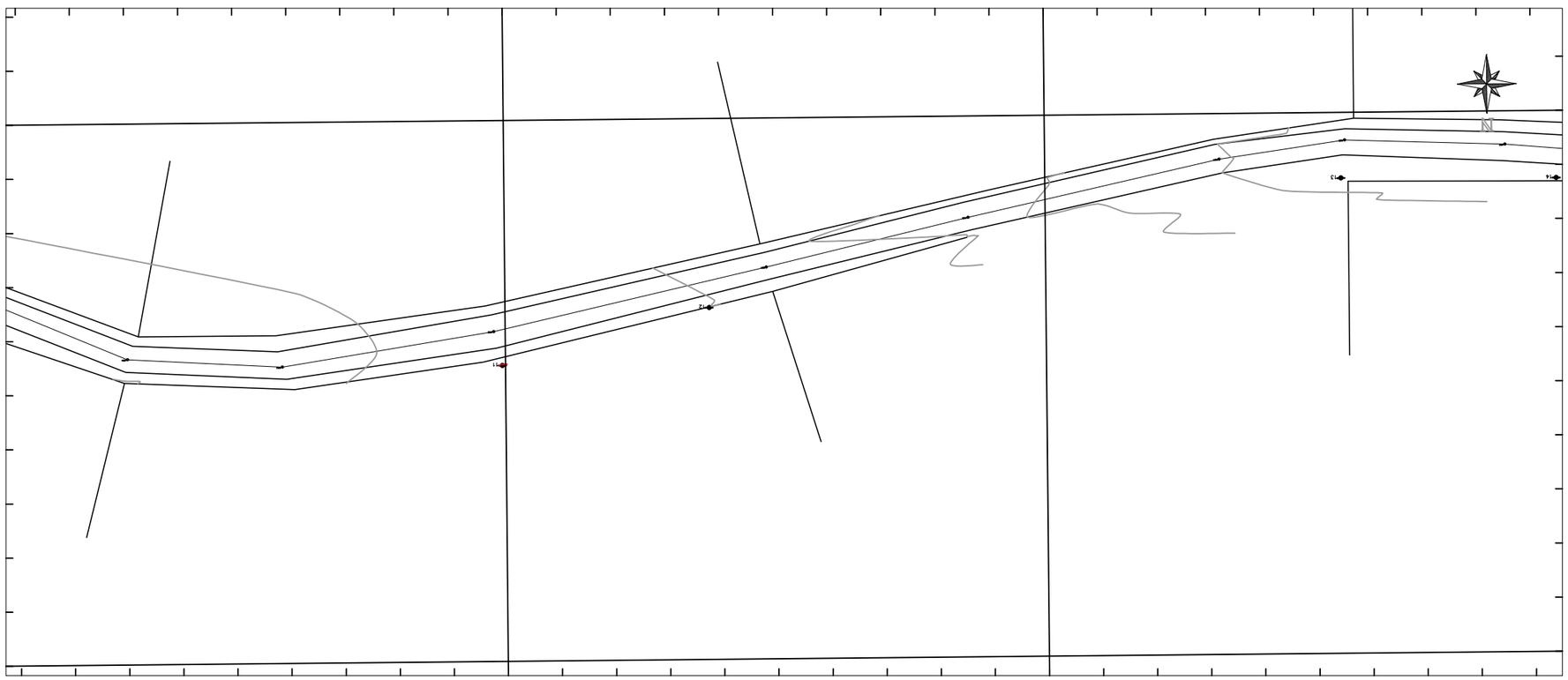

NOTAS

1. SISTEMA DE REFERÊNCIA:
   - 1.1. Sistema Geodésico de Referência: SIRGAS 2000.
   - 1.2. Projeção Cartográfica: UTM, Fuso 24S.
   - 1.3. Referencial Altimétrico: Marégrafo de Imbituba (SC).
2. Todas as medidas de distância (coordenadas, dimensões) e elevações (cotas) estão expressas em metros (m).
3. O levantamento planialtimétrico foi executado utilizando tecnologia GNSS em modo RTK (Real Time Kinematic).
4. Foram cadastrados em campo os elementos existentes na área, incluindo: cercas, edificações (casas), caixas de passagem, vegetação arbórea, muros e meios-fios.
5. As informações constantes nesta planta referem-se estritamente ao levantamento de campo realizado. Eventuais divergências ou elementos não visíveis no momento da execução não foram incluídos.

REFERÊNCIAS

1. DNIT 104-ES: Terraplenagem – Desmatamento e limpeza – Especificação de serviço.
2. DNIT 137-ES: Terraplenagem – Regularização do subleito – Especificação de serviço.
3. DNIT 151-ES: Pavimentação – Revestimento primário – Especificação de serviço.
4. DNIT 164-ME: Solos – Compactação utilizando amostras não trabalhadas – Método de ensaio (Proctor).
5. DNER-PRO 277: Metodologia para controle estatístico de obras e serviços (ou norma técnica equivalente atualizada).
6. Manual de Conservação Rodoviária – IPR 710-DNIT.

REV.	DESCRIÇÃO	DATA	PROJ.	VERIF.	APROV.

SÃO SEBASTIÃO DO PASSÉ/BA

TÍTULO: PROJETO DE PAVIMENTAÇÃO EM SOLO CIMENTO
LEVANTAMENTO PLANIALTIMÉTRICO E CADASTRO
PLANTAS

PROJ.	P.M.	EXEC.	P.M.	VERIF.	A.C.
APROV.	P.M.	ESCALA	1:1000	REVISÃO	00
DATA	28/05/2026	Nº. DA PROPOSTA	017544/2026		

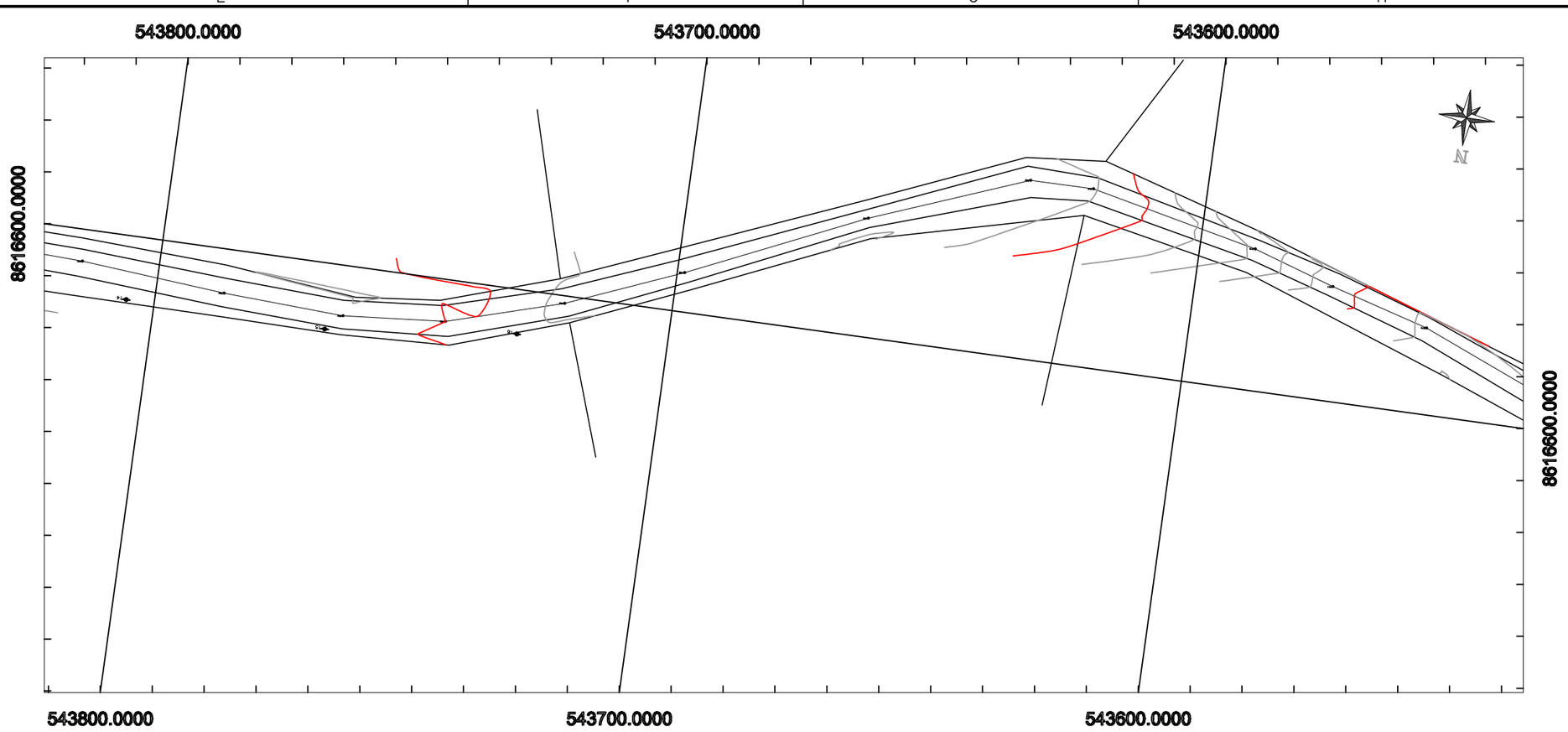

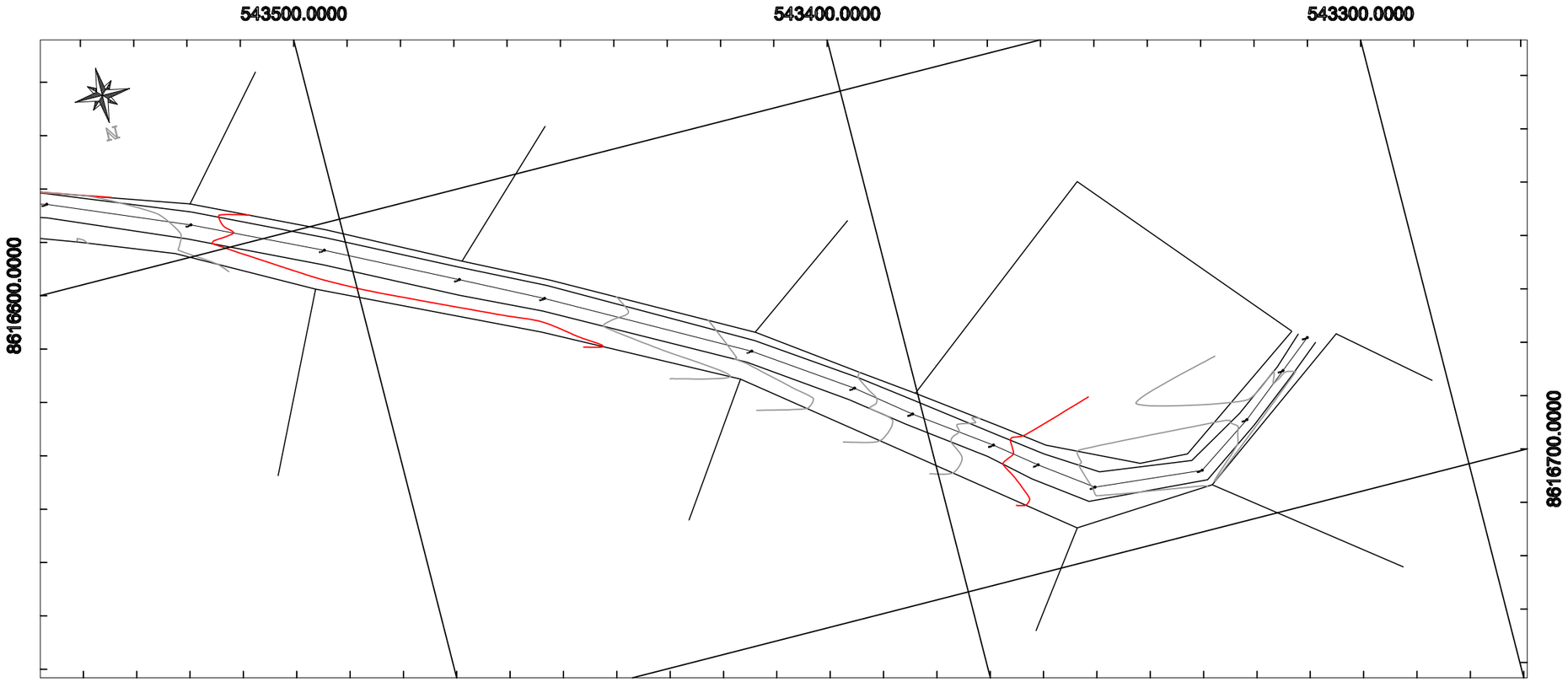

NOTAS

1. SISTEMA DE REFERÊNCIA:
   - 1.1. Sistema Geodésico de Referência: SIRGAS 2000.
   - 1.2. Projeção Cartográfica: UTM, Fuso 24S.
   - 1.3. Referencial Altimétrico: Marégrafo de Imbituba (SC).
2. Todas as medidas de distância (coordenadas, dimensões) e elevações (cotas) estão expressas em metros (m).
3. O levantamento planialtimétrico foi executado utilizando tecnologia GNSS em modo RTK (Real Time Kinematic).
4. Foram cadastrados em campo os elementos existentes na área, incluindo: cercas, edificações (casas), caixas de passagem, vegetação arbórea, muros e meios-fios.
5. As informações constantes nesta planta referem-se estritamente ao levantamento de campo realizado. Eventuais divergências ou elementos não visíveis no momento da execução não foram incluídos.

REFERÊNCIAS

1. DNIT 104-ES: Terraplenagem – Desmatamento e limpeza – Especificação de serviço.
2. DNIT 137-ES: Terraplenagem – Regularização do subleito – Especificação de serviço.
3. DNIT 151-ES: Pavimentação – Revestimento primário – Especificação de serviço.
4. DNIT 164-ME: Solos – Compactação utilizando amostras não trabalhadas – Método de ensaio (Proctor).
5. DNER-PRO 277: Metodologia para controle estatístico de obras e serviços (ou norma técnica equivalente atualizada).
6. Manual de Conservação Rodoviária – IPR 710-DNIT.

gov.br
Documento assinado digitalmente
JEFERSON DOS SANTOS MIRANDA
Data: 21/08/2026 14:35:23-0300
Verifique em https://validar.iti.gov.br

REV.	DESCRIÇÃO	DATA	PROJ.	VERIF.	APROV.

SÃO SEBASTIÃO DO PASSÉ/BA

TÍTULO: PROJETO DE PAVIMENTAÇÃO EM SOLO CIMENTO
LEVANTAMENTO PLANIALTIMÉTRICO E CADASTRO
PLANTAS

PROJ.	P.M.	EXEC.	P.M.	VERIF.	A.C.
APROV.	P.M.	ESCALA	1:1000	REVISÃO	00
DATA	28/05/2026	Nº. DA PROPOSTA	017544/2026		

FOLHA